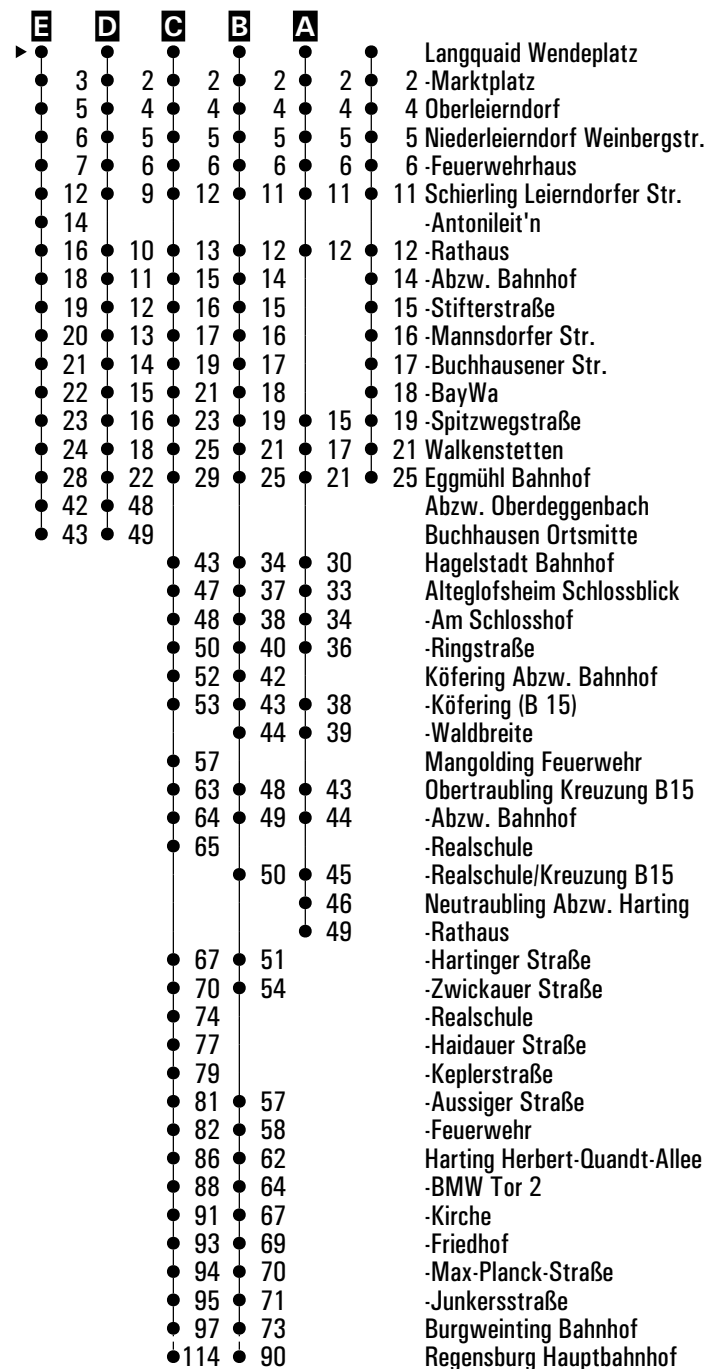


	Montag - Freitag				Samstag	Sonn-/Feiertag
05	01	45 ^B _{5A}				
06	10 ^s	13 ^D _{sf} ^{T2}	16 ^E _s ^T	26 ^C _{5A}	10	
07	39					
08	49				31	30
09						
10	30				30	30
11						
12					30	30
13	52					
14	17 ^A _{FR}	30	49		30	30
15	29 ^A _{nFR}	51				
16					30	30
17	51					
18					30	30
19						55
20	03 ^A _F				30	

Am 24.12. und 31.12. Verkehr wie an Samstagen falls diese Tage nicht auf einen Sonntag fallen. Gültig ab 12.09.2023
 Einschränkungen hierzu entnehmen Sie bitte der Tagespresse oder unter www.rvv.de

- A - E** = Fahrwege
- 5A** = Bus fährt im Streckenabschnitt "Harting BMW Tor 2 - Regensburg Hauptbahnhof" als Linie 5 A
- T** = Tarifierkennung mit RBO Linie 6264
- T2** = Tarifierkennung mit RBO Linie 6264 ab Schierling Leierndorfer Straße
- F** = bis Eggmühl Bahnhof
- nFR** = nicht freitags
- s** = nur an Schultagen
- sf** = nur an schulfreien Tagen
- FR** = nur freitags

Fahrwege mit Fahrzeit in Minuten





25

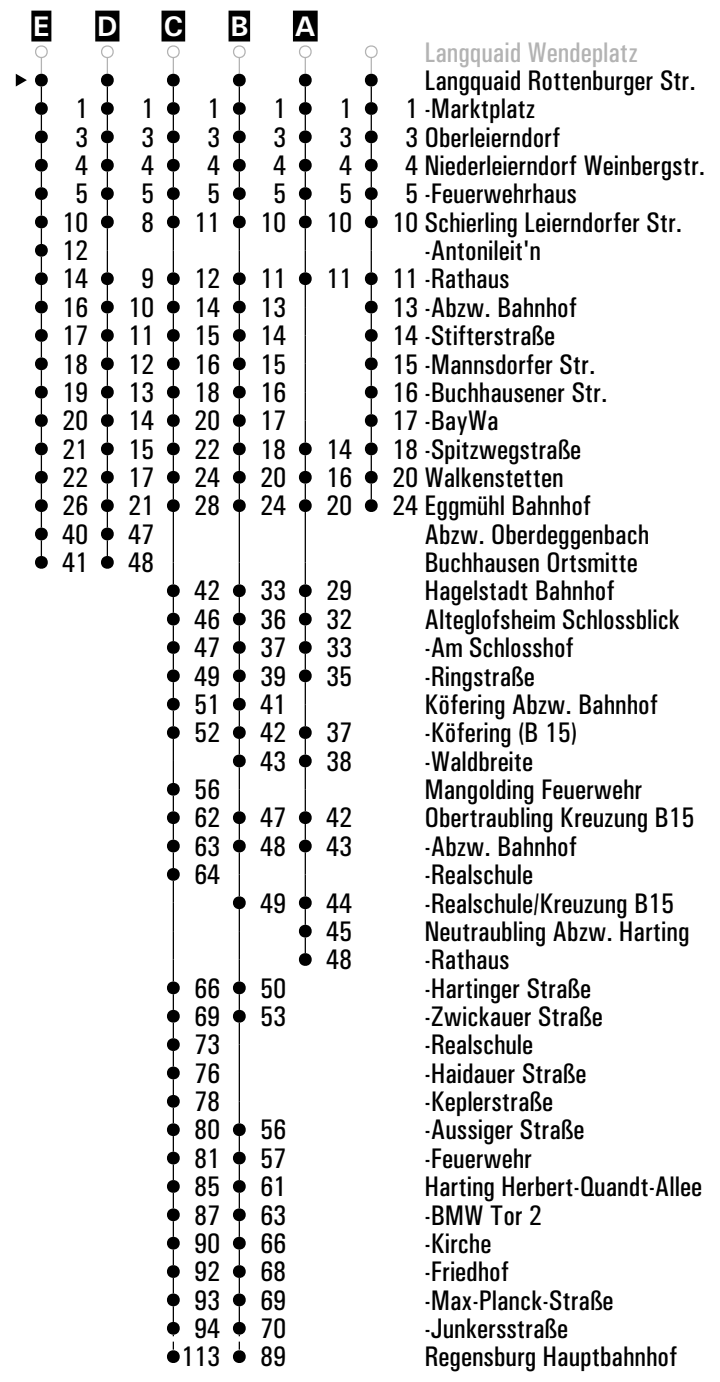
Langquaid Rottenburger Str. ▶ Eggmühl Bahnhof ▶ Regensburg Hauptbahnhof

	Montag - Freitag				Samstag	Sonn-/Feiertag
05	02	46 ^B _{5A}				
06	11 ^s	14 ^D _{sf} ^{T2}	18 ^E _s ^T	27 ^C _{5A}	11	
07	40					
08	50				32	31
09						
10	31				31	31
11						
12					31	31
13	53					
14	18 ^A _{FR}	31	50		31	31
15	30 ^A _{nFR}	52				
16					31	31
17	52					
18					31	31
19						56
20	04 ^A _F				31	

Am 24.12. und 31.12. Verkehr wie an Samstagen falls diese Tage nicht auf einen Sonntag fallen. Gültig ab 12.09.2023
 Einschränkungen hierzu entnehmen Sie bitte der Tagespresse oder unter www.rvv.de

- A - E** = Fahrwege
- 5A** = Bus fährt im Streckenabschnitt "Harting BMW Tor 2 - Regensburg Hauptbahnhof" als Linie 5 A
- T** = Tarifierkennung mit RBO Linie 6264
- T2** = Tarifierkennung mit RBO Linie 6264 ab Schierling Leierndorfer Straße
- F** = bis Eggmühl Bahnhof
- nFR** = nicht freitags
- s** = nur an Schultagen
- sf** = nur an schulfreien Tagen
- FR** = nur freitags

Fahrwege mit Fahrzeit in Minuten

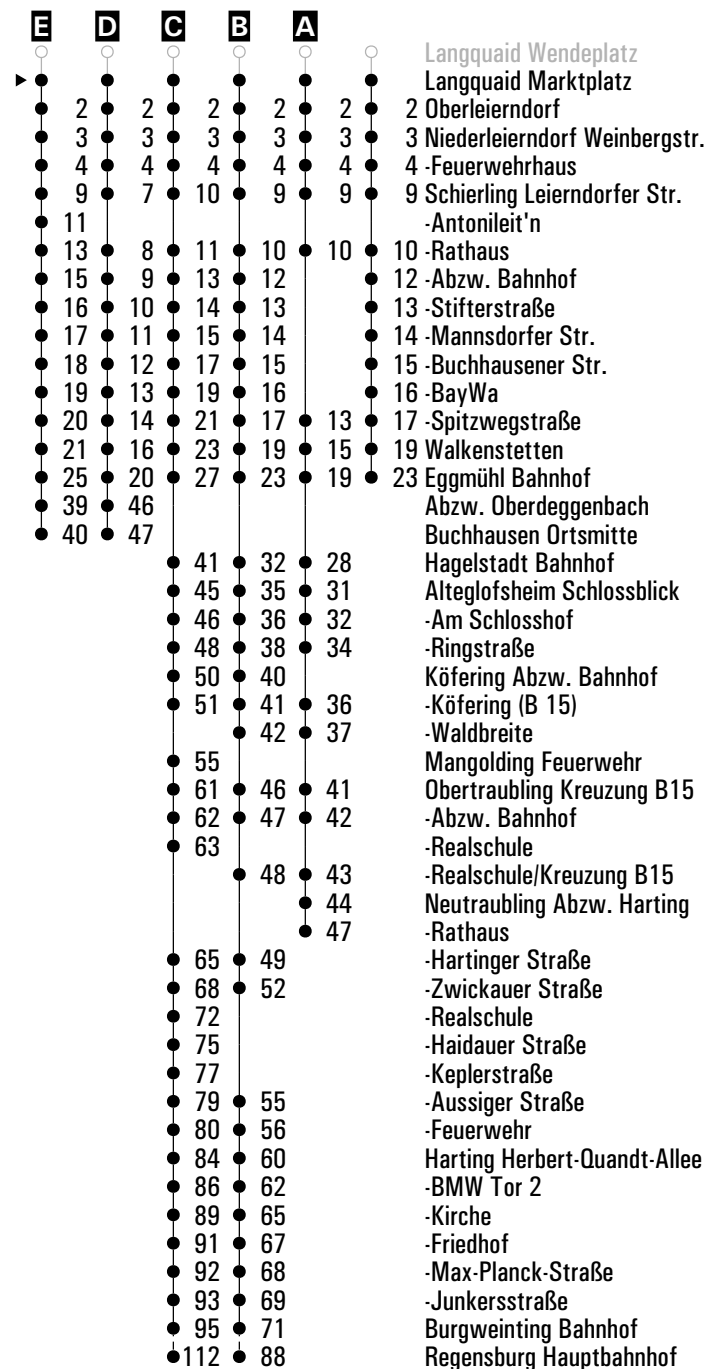


	Montag - Freitag				Samstag	Sonn-/Feiertag
05	03	47 ^B _{5A}				
06	12 ^s	15 ^D _{sf} ^{T2}	19 ^E _s ^T	28 ^C _{5A}	12	
07	41					
08	51				33	32
09						
10	32				32	32
11						
12					32	32
13	54					
14	19 ^A _{FR}	32	51		32	32
15	31 ^A _{nFR}	53				
16					32	32
17	53					
18					32	32
19						57
20	05 ^A _F				32	

Am 24.12. und 31.12. Verkehr wie an Samstagen falls diese Tage nicht auf einen Sonntag fallen. Gültig ab 12.09.2023
Einschränkungen hierzu entnehmen Sie bitte der Tagespresse oder unter www.rvv.de

- A - E** = Fahrwege
- 5A** = Bus fährt im Streckenabschnitt "Harting BMW Tor 2 - Regensburg Hauptbahnhof" als Linie 5 A
- T** = Tarifierkennung mit RBO Linie 6264
- T2** = Tarifierkennung mit RBO Linie 6264 ab Schierling Leierndorfer Straße
- F** = bis Eggmühl Bahnhof
- nFR** = nicht freitags
- s** = nur an Schultagen
- sf** = nur an schulfreien Tagen
- FR** = nur freitags

Fahrwege mit Fahrzeit in Minuten

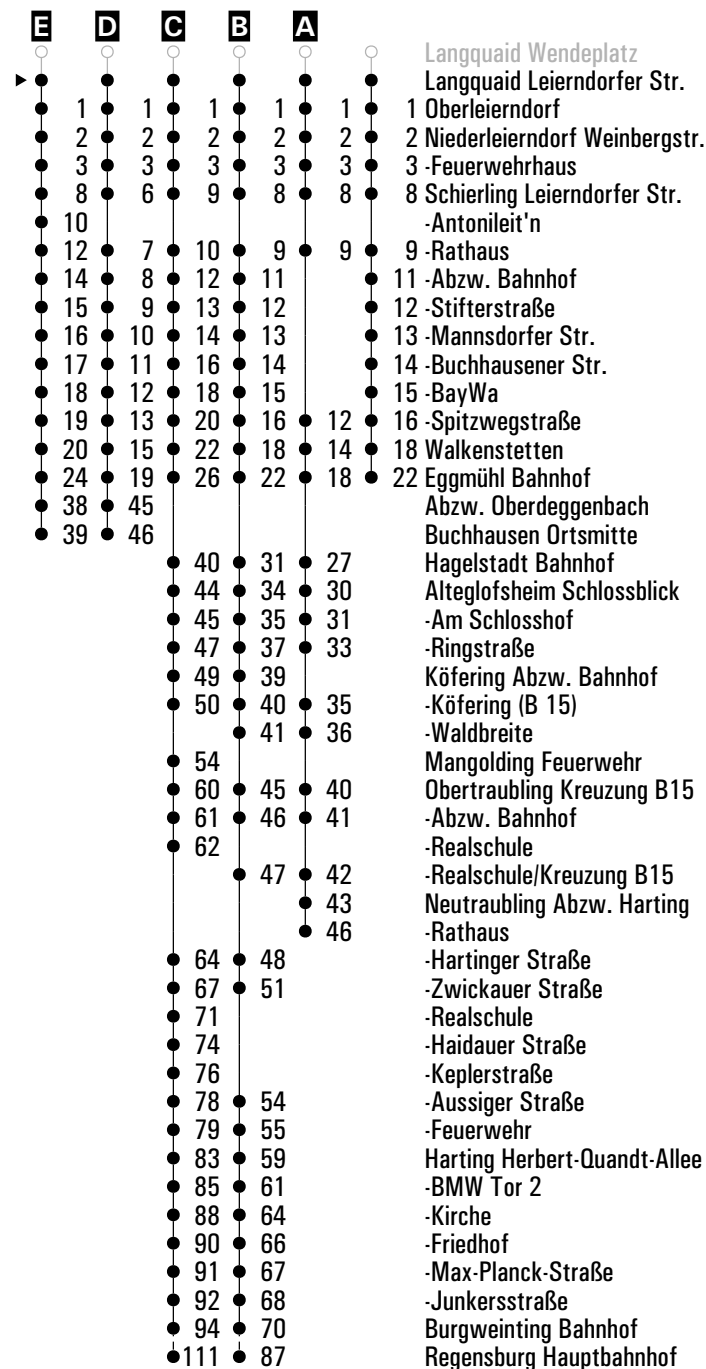


	Montag - Freitag				Samstag	Sonn-/Feiertag
05	04	48 ^B _{5A}				
06	13 ^s	16 ^D _{sf} ^{T2}	20 ^E _s ^T	29 ^C _{5A}	13	
07	42					
08	53				34	33
09						
10	33				33	33
11						
12					33	33
13	55					
14	20 ^A _{FR}	33	53		33	33
15	32 ^A _{nFR}	54				
16					33	33
17	54					
18					33	33
19						58
20	06 ^A _F				33	

Am 24.12. und 31.12. Verkehr wie an Samstagen falls diese Tage nicht auf einen Sonntag fallen. Gültig ab 12.09.2023
Einschränkungen hierzu entnehmen Sie bitte der Tagespresse oder unter www.rvv.de

- A - E** = Fahrwege
- 5A** = Bus fährt im Streckenabschnitt "Harting BMW Tor 2 - Regensburg Hauptbahnhof" als Linie 5 A
- T** = Tarifierkennung mit RBO Linie 6264
- T2** = Tarifierkennung mit RBO Linie 6264 ab Schierling Leierndorfer Straße
- F** = bis Eggmühl Bahnhof
- nFR** = nicht freitags
- s** = nur an Schultagen
- sf** = nur an schulfreien Tagen
- FR** = nur freitags

Fahrwege mit Fahrzeit in Minuten





25

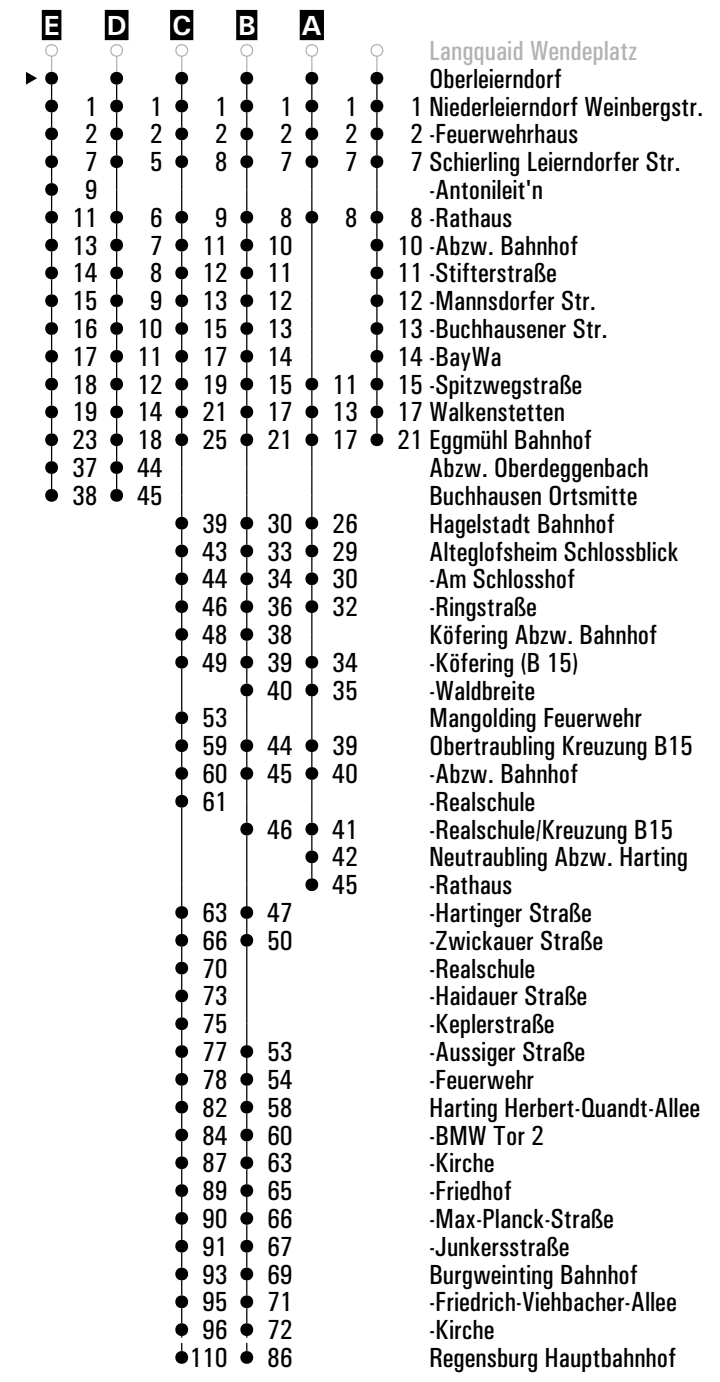
H Oberleierndorf ▶ Eggmühl Bahnhof ▶ Regensburg Hauptbahnhof

	Montag - Freitag				Samstag	Sonn-/Feiertag
05	05	49 ^B _{5A}				
06	14 ^s	17 ^D _{T2} ^{sf}	21 ^E _T	30 ^C _{5A}	14	
07	43					
08	54				35	34
09						
10	34				34	34
11						
12					34	34
13	56					
14	21 ^A _{FR}	34	54		34	34
15	33 ^A _{nFR}	55				
16					34	34
17	55					
18					34	34
19						59
20	07 ^A _F				34	

Am 24.12. und 31.12. Verkehr wie an Samstagen falls diese Tage nicht auf einen Sonntag fallen. Gültig ab 12.09.2023
Einschränkungen hierzu entnehmen Sie bitte der Tagespresse oder unter www.rvv.de

- A - E** = Fahrwege
- 5A** = Bus fährt im Streckenabschnitt "Harting BMW Tor 2 - Regensburg Hauptbahnhof" als Linie 5 A
- T** = Tarifierkennung mit RBO Linie 6264
- T2** = Tarifierkennung mit RBO Linie 6264 ab Schierling Leierndorfer Straße
- F** = bis Eggmühl Bahnhof
- nFR** = nicht freitags
- s** = nur an Schultagen
- sf** = nur an schulfreien Tagen
- FR** = nur freitags

Fahrwege mit Fahrzeit in Minuten



Ⓜ Niederleierndorf Weinbergstr. ▶ Eggmühl Bahnhof ▶ Regensburg Hauptbahnhof

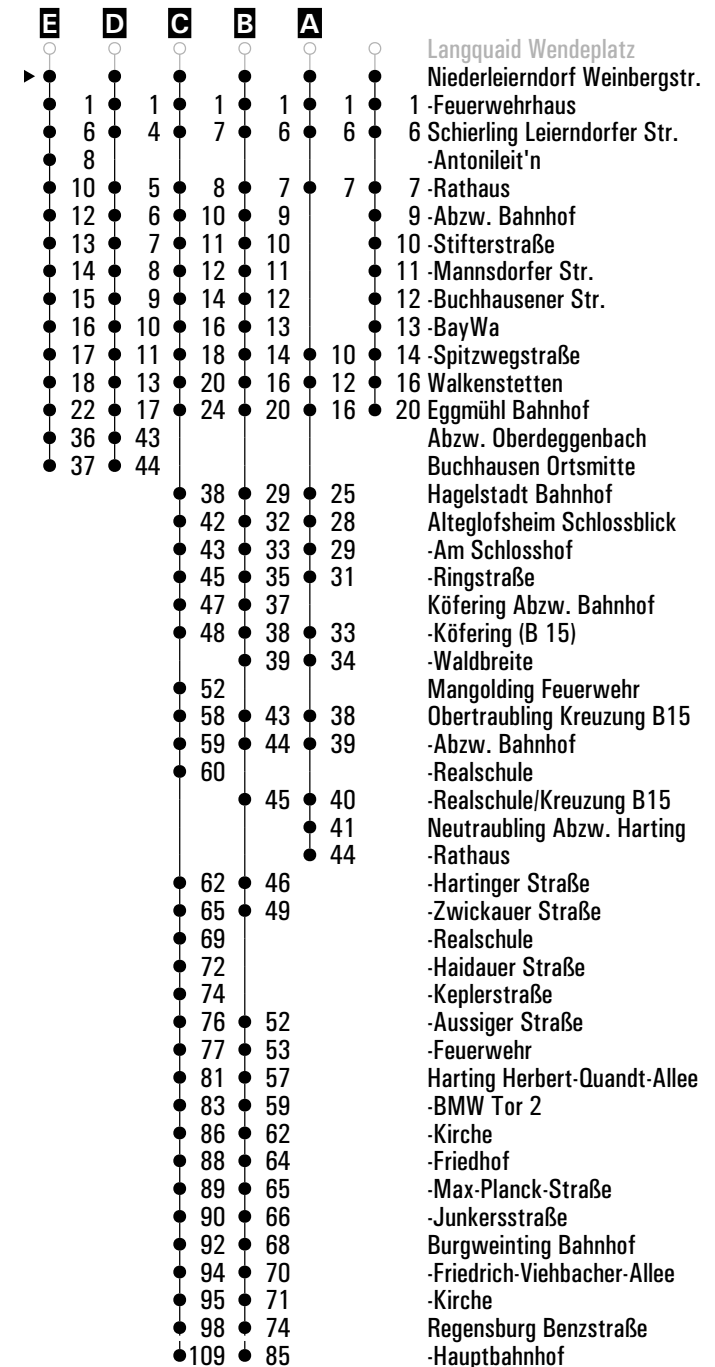
	Montag - Freitag				Samstag	Sonn-/Feiertag
05	06	50 ^B _{5A}				
06	15 ^s	18 ^D _{sf} ^{T2}	22 ^E _s ^T	31 ^C _{5A}	15	
07	44					
08	56				36	35
09						
10	35				35	35
11						
12					35	35
13	57					
14	22 ^A _{FR}	35	56		35	35
15	34 ^A _{nFR}	56				
16					35	35
17	56					
18					35	35
19						
20	08 ^A _F				35	00

Am 24.12. und 31.12. Verkehr wie an Samstagen falls diese Tage nicht auf einen Sonntag fallen.
Einschränkungen hierzu entnehmen Sie bitte der Tagespresse oder unter www.rvv.de

Gültig ab 12.09.2023

- A - E** = Fahrwege
- 5A** = Bus fährt im Streckenabschnitt "Harting BMW Tor 2 - Regensburg Hauptbahnhof" als Linie 5 A
- T** = Tarifierkennung mit RBO Linie 6264
- T2** = Tarifierkennung mit RBO Linie 6264 ab Schierling Leierndorfer Straße
- F** = bis Eggmühl Bahnhof
- nFR** = nicht freitags
- s** = nur an Schultagen
- sf** = nur an schulfreien Tagen
- FR** = nur freitags

Fahrwege mit Fahrzeit in Minuten



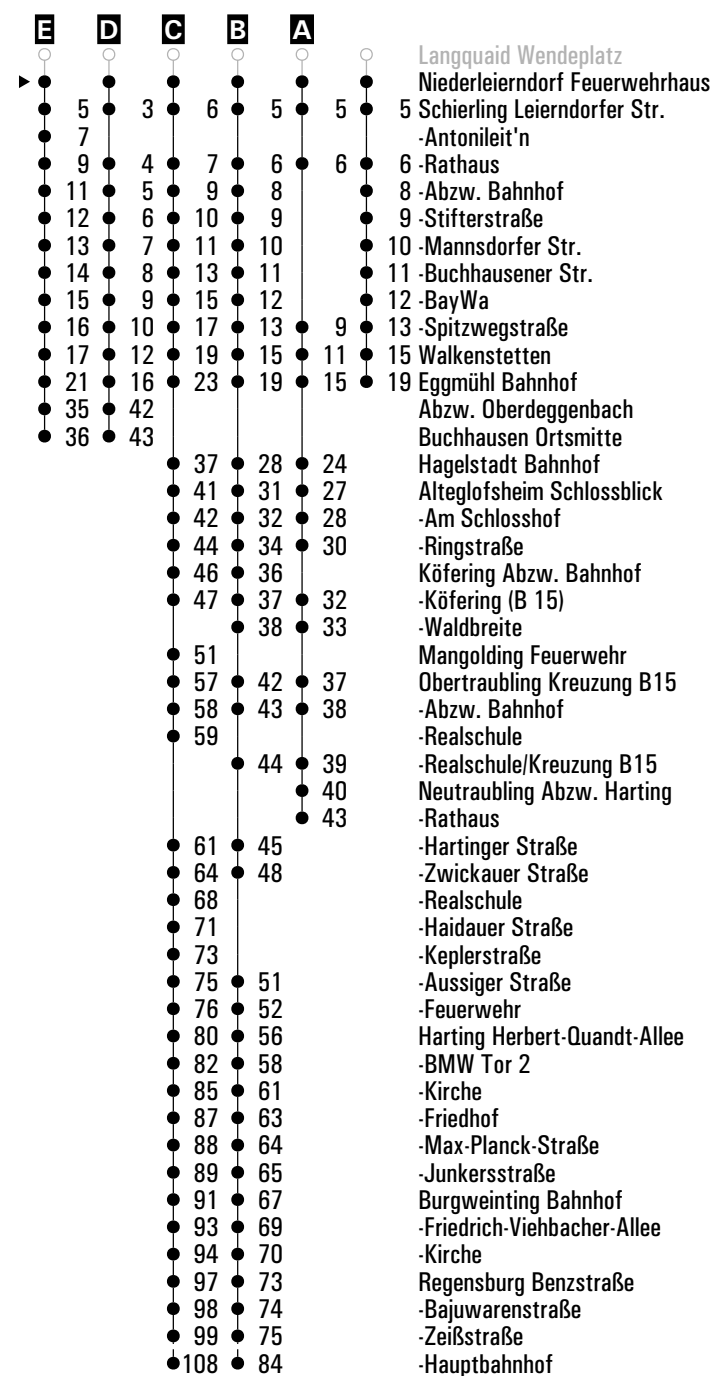
- Langquaid Wendeplatz
- Niederleierndorf Weinbergstr.
- 1 -Feuerwehrhaus
- 6 Schierling Leierndorfer Str.
- Antonleit'n
- 7 -Rathaus
- 9 -Abzw. Bahnhof
- 10 -Stifterstraße
- 11 -Mannsdorfer Str.
- 12 -Buchhausener Str.
- 13 -BayWa
- 14 -Spitzwegstraße
- 16 Walkenstetten
- 20 Eggmühl Bahnhof
- Abzw. Oberdeggenbach
- Buchhausen Ortsmitte
- Hagelstadt Bahnhof
- Alteglöfshaus Schlossblick
- Am Schlosshof
- Ringstraße
- Köfering Abzw. Bahnhof
- Köfering (B 15)
- Waldbreite
- Mangolding Feuerwehr
- Obertraubling Kreuzung B15
- Abzw. Bahnhof
- Realschule
- Realschule/Kreuzung B15
- Neutraubling Abzw. Harting
- Rathaus
- Hartinger Straße
- Zwickauer Straße
- Realschule
- Haidauer Straße
- Keplerstraße
- Aussiger Straße
- Feuerwehr
- Harting Herbert-Quandt-Allee
- BMW Tor 2
- Kirche
- Friedhof
- Max-Planck-Straße
- Junkersstraße
- Burgweinting Bahnhof
- Friedrich-Viehbach-Allee
- Kirche
- Regensburg Benzstraße
- Hauptbahnhof

	Montag - Freitag				Samstag	Sonn-/Feiertag		
05	07	51 ^B _{5A}						
06	16 ^s	19 ^D _{sf} ^{T2}	23 ^E _s ^T	32 ^C _{5A}	16			
07	45							
08	57				37		36	
09								
10	36				36		36	
11								
12					36		36	
13	58							
14	23 ^A _{FR}	36	57		36		36	
15	35 ^A _{nFR}	57						
16					36		36	
17	57							
18					36		36	
19								
20	09 ^A _F				36		01	

Am 24.12. und 31.12. Verkehr wie an Samstagen falls diese Tage nicht auf einen Sonntag fallen. Gültig ab 12.09.2023
 Einschränkungen hierzu entnehmen Sie bitte der Tagespresse oder unter www.rvv.de

- A - E** = Fahrwege
- 5A** = Bus fährt im Streckenabschnitt "Harting BMW Tor 2 - Regensburg Hauptbahnhof" als Linie 5 A
- T** = Tarifierkennung mit RBO Linie 6264
- T2** = Tarifierkennung mit RBO Linie 6264 ab Schierling Leierndorfer Straße
- F** = bis Eggmühl Bahnhof
- nFR** = nicht freitags
- s** = nur an Schultagen
- sf** = nur an schulfreien Tagen
- FR** = nur freitags

Fahrwege mit Fahrzeit in Minuten





Montag - Freitag

05																			
06	30	T																	
07																			
08																			
09																			
10																			
11																			

Am 24.12. und 31.12. Verkehr wie an Samstagen falls diese Tage nicht auf einen Sonntag fallen. Einschränkungen hierzu entnehmen Sie Gültig ab 12.09.2023 bitte der Tagespresse oder unter www.rvv.de

T = Tarifanerkennung mit RBO Linie 6264

s = nur an Schultagen

Fahrwege mit Fahrzeit in Minuten

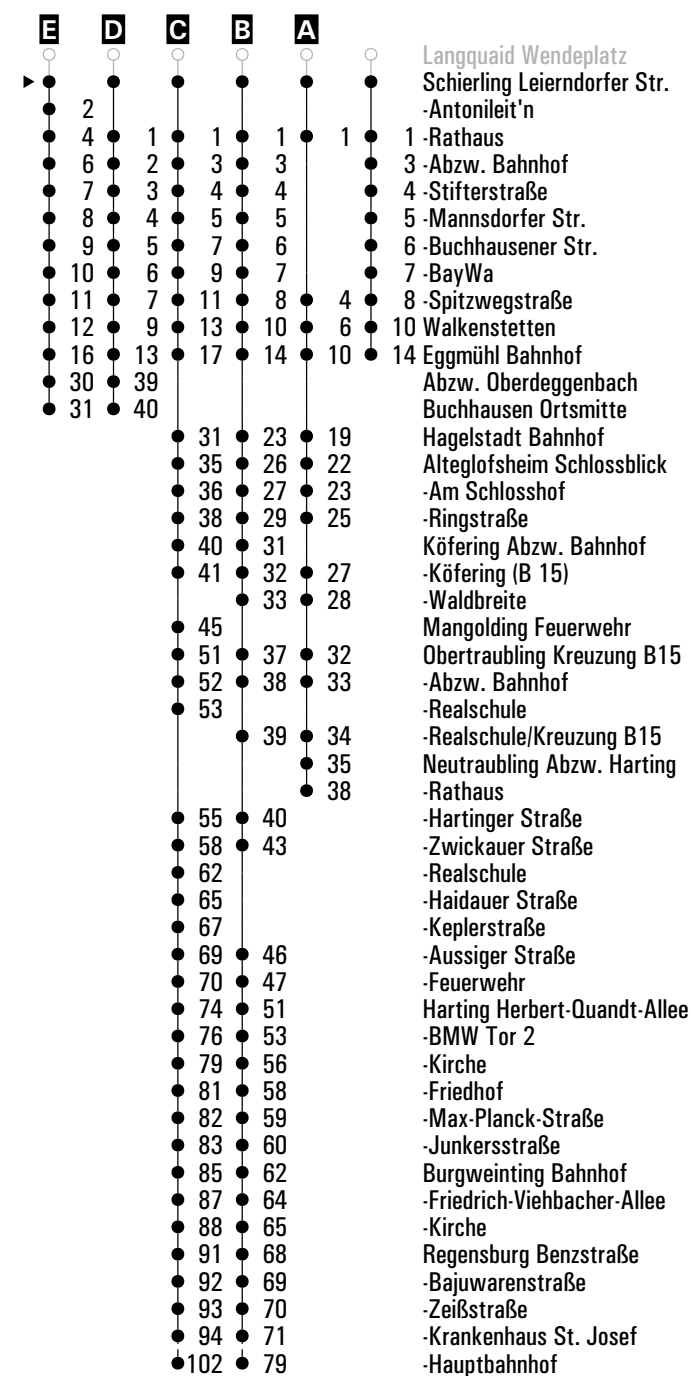
- Langquaid Wendeplatz
- ▶ ● Schierling Antonileit'n
- 2 -Rathaus
- 4 -Abzw. Bahnhof
- 5 -Stifterstraße
- 6 -Mannsdorfer Str.
- 7 -Buchhausener Str.
- 8 -BayWa
- 9 -Spitzwegstraße
- 10 Walkenstetten
- 14 Eggmühl Bahnhof
- 28 Abzw. Oberdeggenbach
- 29 Buchhausen Ortsmitte

	Montag - Freitag					Samstag		Sonn-/Feiertag	
05	12	56 ^B _{5A}							
06	21 ^s	22 ^D _{sf} ^{T2}	28 ^E _s ^T	38 ^C _{5A}	52	21			
07	18	50							
08	41					02	42		41
09	02								
10	41					41			41
11									
12	02					41			41
13									
14	03	28 ^A _{FR}	41			41			41
15	02	40 ^A _{nFR}							
16	02					41			41
17									
18	02					41			41
19									
20	14 ^A _F					41			06

Am 24.12. und 31.12. Verkehr wie an Samstagen falls diese Tage nicht auf einen Sonntag fallen. Gültig ab 12.09.2023
 Einschränkungen hierzu entnehmen Sie bitte der Tagespresse oder unter www.rvv.de

- A - E** = Fahrwege
- 5A** = Bus fährt im Streckenabschnitt "Harting BMW Tor 2 - Regensburg Hauptbahnhof" als Linie 5 A
- T** = Tarifierkennung mit RBO Linie 6264
- T2** = Tarifierkennung mit RBO Linie 6264 ab Schierling Leierndorfer Straße
- F** = bis Eggmühl Bahnhof
- nFR** = nicht freitags
- s** = nur an Schultagen
- sf** = nur an schulfreien Tagen
- FR** = nur freitags

Fahrwege mit Fahrzeit in Minuten



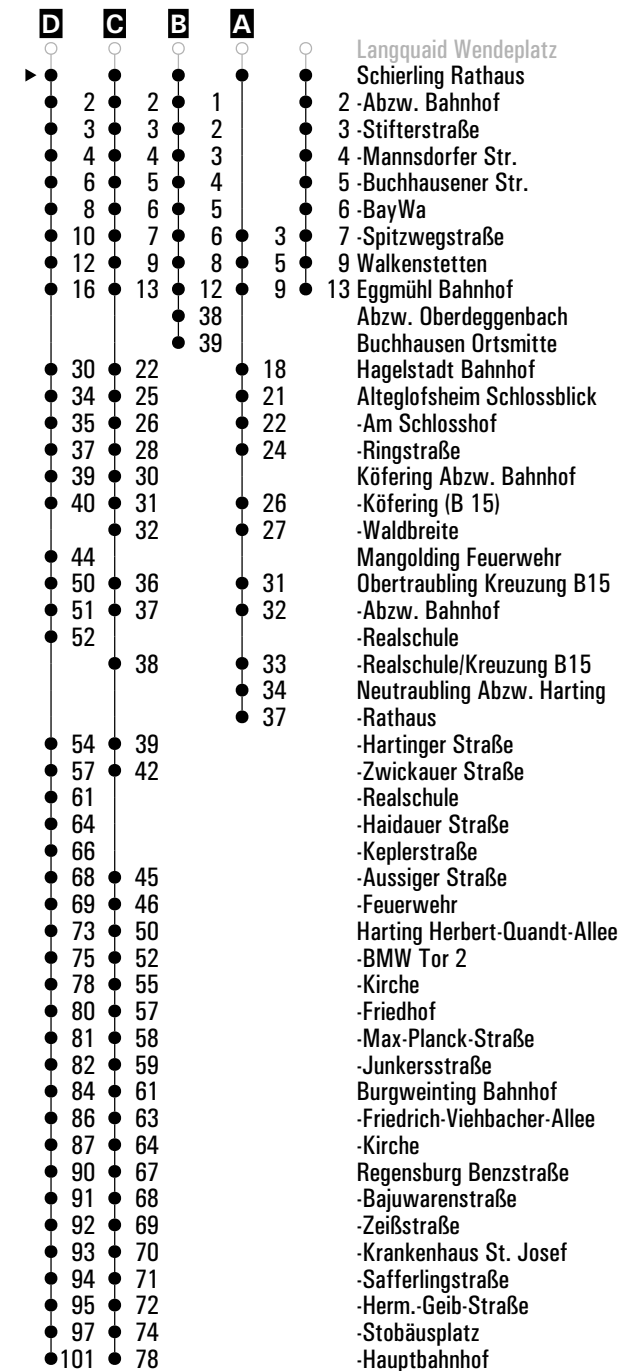
	Montag - Freitag					Samstag		Sonn-/Feiertag	
05	13	57 ^C _{5A}							
06	22 ^s	23 ^B _{sf} ^{T2}	32 ^B _s ^T	39 ^D _{5A}	53	22			
07	19	51							
08	42					03	43		42
09	03								
10	42					42			42
11									
12	03					42			42
13									
14	04	29 ^A _{FR}	42			42			42
15	03	41 ^A _{nFR}							
16	03					42			42
17									
18	03					42			42
19									
20	15 ^A _E					42			07

Am 24.12. und 31.12. Verkehr wie an Samstagen falls diese Tage nicht auf einen Sonntag fallen.
 Einschränkungen hierzu entnehmen Sie bitte der Tagespresse oder unter www.rvv.de

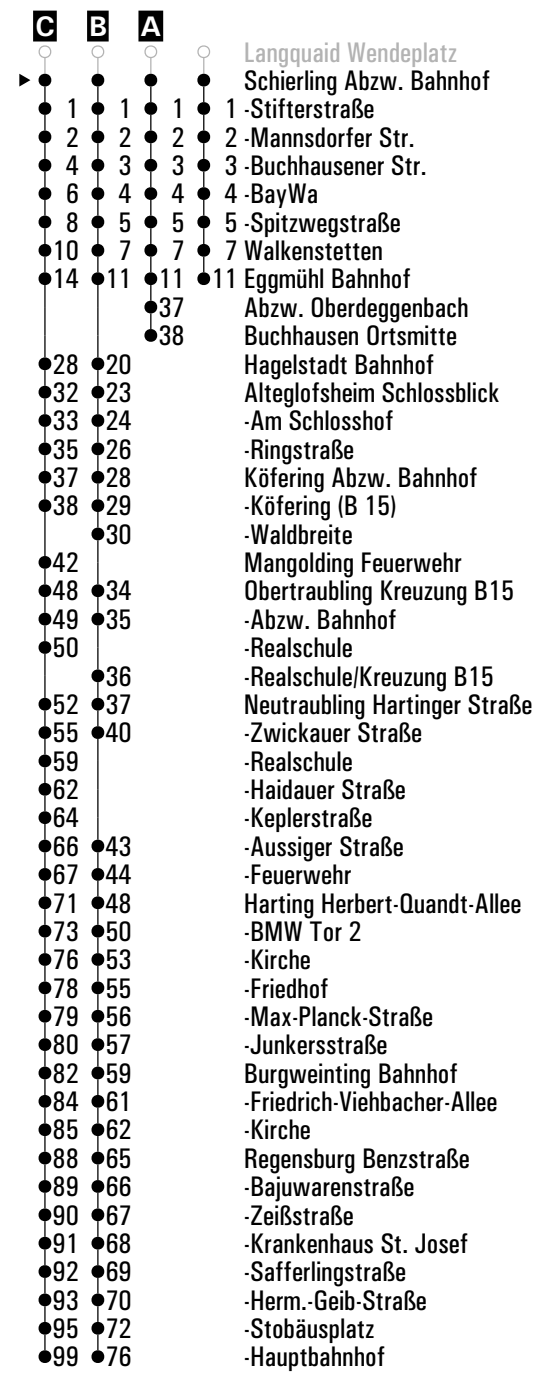
Gültig ab 12.09.2023

- A - D** = Fahrwege
- 5A** = Bus fährt im Streckenabschnitt "Harting BMW Tor 2 - Regensburg Hauptbahnhof" als Linie 5 A
- T** = Tarifierkennung mit RBO Linie 6264
- T2** = Tarifierkennung mit RBO Linie 6264 ab Schierling Leierndorfer Straße
- E** = bis Eggmühl Bahnhof
- nFR** = nicht freitags
- s** = nur an Schultagen
- sf** = nur an schulfreien Tagen
- FR** = nur freitags

Fahrwege mit Fahrzeit in Minuten



Uhrzeit	Montag - Freitag					Samstag		Sonn-/Feiertag	
	15	59 ^B _{5A}	34 ^A _T	41 ^C _{5A}	55	24			
05									
06	24 ^s	24 ^A _{T2} ^{sf}	34 ^A _T ^s	41 ^C _{5A}	55	24			
07	21	53							
08	44					05	45		44
09	05								
10	44					44			44
11									
12	05					44			44
13									
14	06	44				44			44
15	05								
16	05					44			44
17									
18	05					44			44
19									
20						44			09



Am 24.12. und 31.12. Verkehr wie an Samstagen falls diese Tage nicht auf einen Sonntag fallen. Einschränkungen hierzu entnehmen Sie bitte der Tagespresse oder unter www.rvv.de Gültig ab 12.09.2023

- A - C** = Fahrwege
- 5A** = Bus fährt im Streckenabschnitt "Harting BMW Tor 2 - Regensburg Hauptbahnhof" als Linie 5 A
- T** = Tarifierkennung mit RBO Linie 6264
- T2** = Tarifierkennung mit RBO Linie 6264 ab Schierling Leierdorfer Straße
- s** = nur an Schultagen
- sf** = nur an schulfreien Tagen

	Montag - Freitag						Samstag		Sonn-/Feiertag	
05	16									
06	00 ^B _{5A}	25 ^s	25 ^A _{sf} ^{T2}	35 ^A _s ^T	42 ^C _{5A}	56	25			
07	22	54								
08	45						07	46	45	
09	06									
10	45						45		45	
11										
12	06						45		45	
13										
14	07	45					45		45	
15	06									
16	06						45		45	
17										
18	06						45		45	
19										
20							45		10	

Am 24.12. und 31.12. Verkehr wie an Samstagen falls diese Tage nicht auf einen Sonntag fallen. Einschränkungen hierzu entnehmen Sie bitte der Tagespresse oder unter www.rvv.de Gültig ab 12.09.2023

A - C = Fahrwege

5A = Bus fährt im Streckenabschnitt "Harting BMW Tor 2 - Regensburg Hauptbahnhof" als Linie 5 A

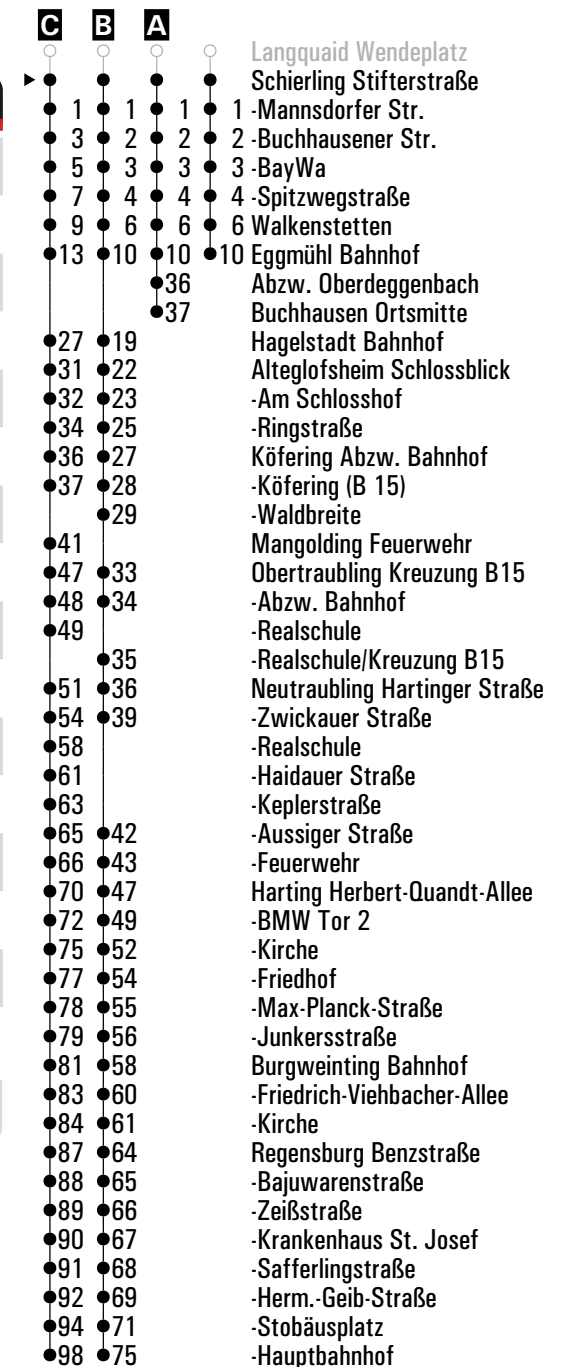
T = Tarifierkennung mit RBO Linie 6264

T2 = Tarifierkennung mit RBO Linie 6264 ab Schierling Leierndorfer Straße

s = nur an Schultagen

sf = nur an schulfreien Tagen

Fahrwege mit Fahrzeit in Minuten



	Montag - Freitag						Samstag	Sonn-/Feiertag
05	17							
06	01 ^B _{5A}	26 ^s	26 ^A _{sf} ^{T2}	36 ^A _s ^T	43 ^C _{5A}	57	26	
07	23	55						
08	46						08 47 46	
09	07							
10	46						46 46	
11								
12	07						46 46	
13								
14	08	46					46 46	
15	07							
16	07						46 46	
17								
18	07						46 46	
19								
20							46 11	

Am 24.12. und 31.12. Verkehr wie an Samstagen falls diese Tage nicht auf einen Sonntag fallen. Einschränkungen hierzu entnehmen Sie bitte der Tagespresse oder unter www.rvv.de Gültig ab 12.09.2023

A - C = Fahrwege

5A = Bus fährt im Streckenabschnitt "Harting BMW Tor 2 - Regensburg Hauptbahnhof" als Linie 5 A

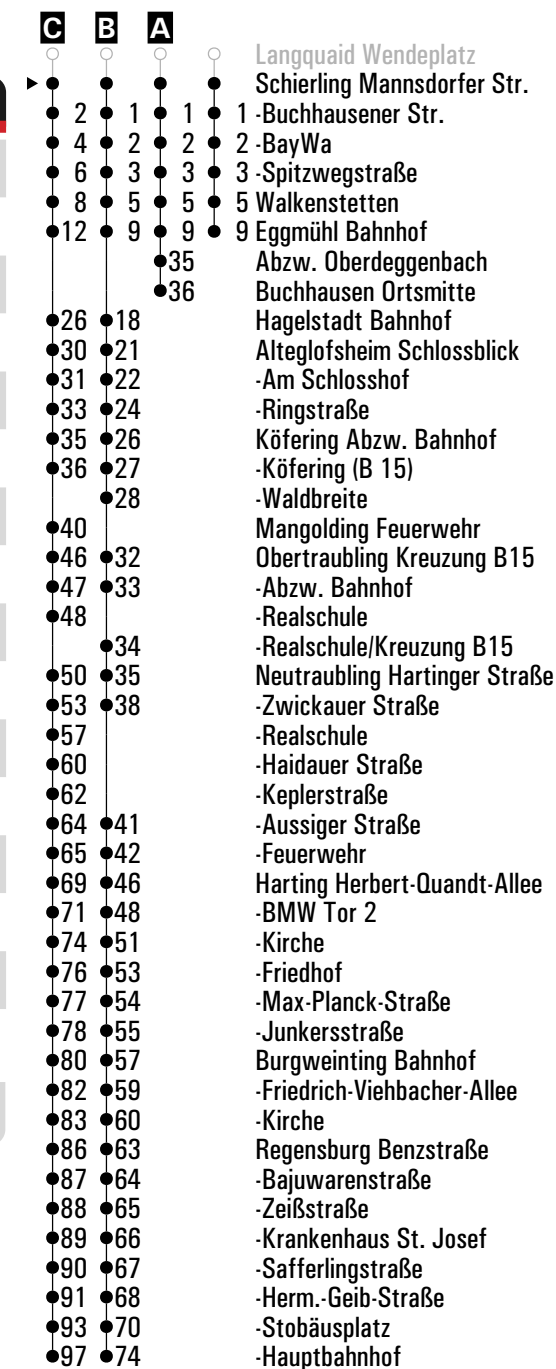
T = Tarifierkennung mit RBO Linie 6264

T2 = Tarifierkennung mit RBO Linie 6264 ab Schierling Leierndorfer Straße

s = nur an Schultagen

sf = nur an schulfreien Tagen

Fahrwege mit Fahrzeit in Minuten



	Montag - Freitag						Samstag	Sonn-/Feiertag
05	18							
06	02 ^B _{5A}	27 ^s	27 ^A _{sf} ^{T2}	37 ^A _s ^T	45 ^C _{5A}	58	27	
07	24	56						
08	47						09 48 47	
09	08							
10	47						47 47	
11								
12	08						47 47	
13								
14	09	47					47 47	
15	08							
16	08						47 47	
17								
18	08						47 47	
19								
20							47 12	

Am 24.12. und 31.12. Verkehr wie an Samstagen falls diese Tage nicht auf einen Sonntag fallen. Einschränkungen hierzu entnehmen Sie bitte der Tagespresse oder unter www.rvv.de Gültig ab 12.09.2023

A - C = Fahrwege

5A = Bus fährt im Streckenabschnitt "Harting BMW Tor 2 - Regensburg Hauptbahnhof" als Linie 5 A

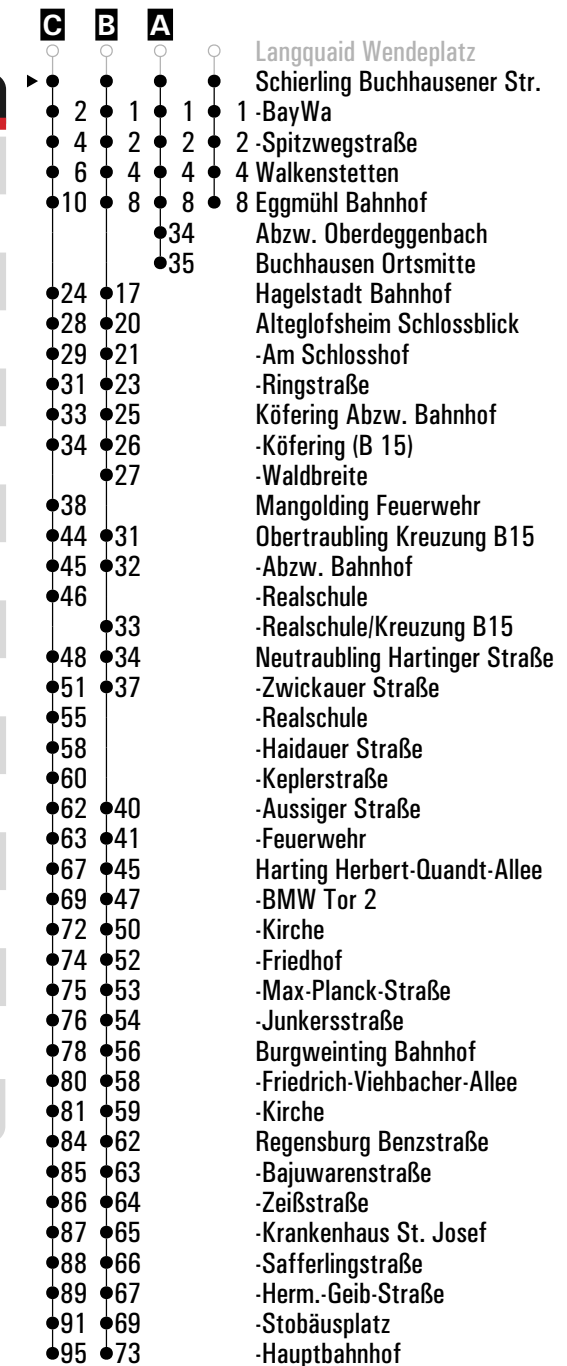
T = Tarifierkennung mit RBO Linie 6264

T2 = Tarifierkennung mit RBO Linie 6264 ab Schierling Leierdorfer Straße

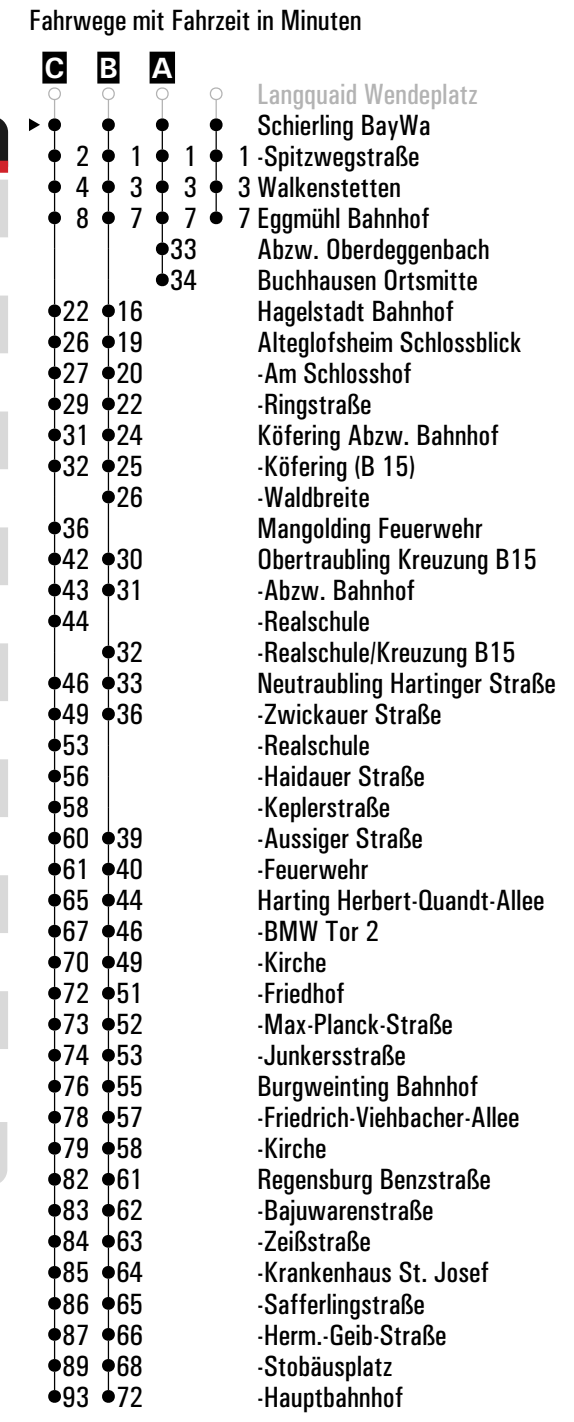
s = nur an Schultagen

sf = nur an schulfreien Tagen

Fahrwege mit Fahrzeit in Minuten



	Montag - Freitag						Samstag	Sonn-/Feiertag
05	19							
06	03 ^B _{5A}	28 ^s	28 ^A _{sf} ^{T2}	38 ^A _s ^T	47 ^C _{5A}	59	28	
07	25	57						
08	48						10 49 48	
09	09							
10	48						48 48	
11								
12	09						48 48	
13								
14	10	48					48 48	
15	09							
16	09						48 48	
17								
18	09						48 48	
19								
20							48 13	



Am 24.12. und 31.12. Verkehr wie an Samstagen falls diese Tage nicht auf einen Sonntag fallen. Einschränkungen hierzu entnehmen Sie bitte der Tagespresse oder unter www.rvv.de Gültig ab 12.09.2023

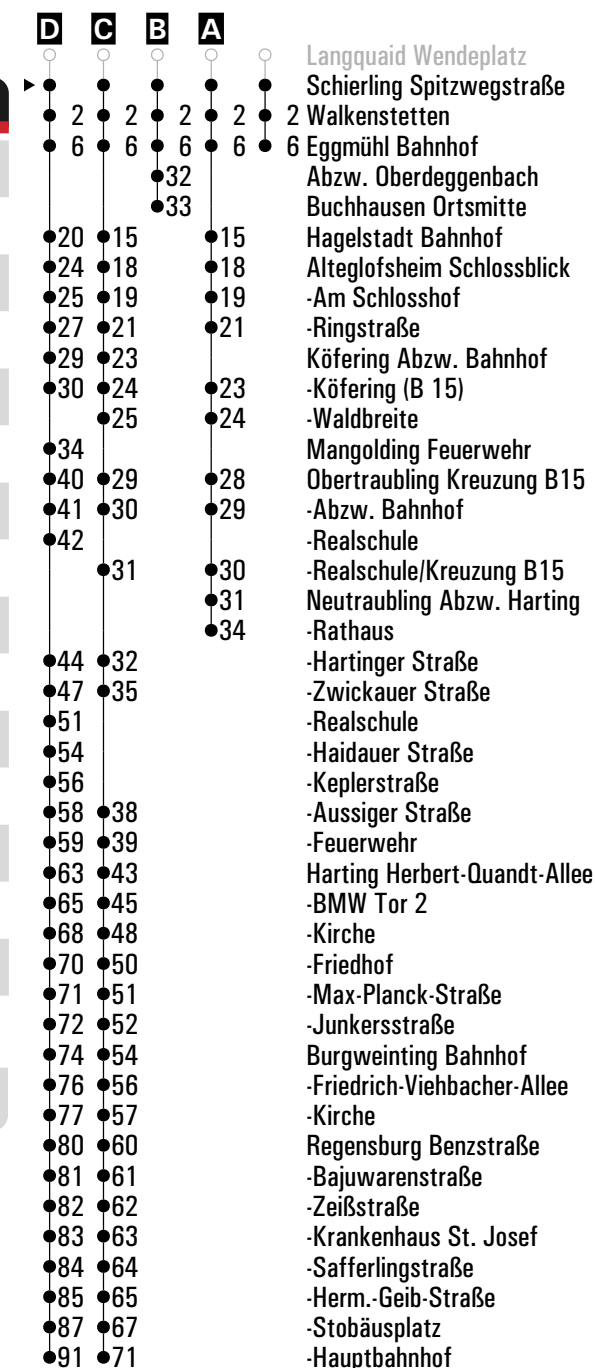
- A - C** = Fahrwege
- 5A** = Bus fährt im Streckenabschnitt "Harting BMW Tor 2 - Regensburg Hauptbahnhof" als Linie 5 A
- T** = Tarifierkennung mit RBO Linie 6264
- T2** = Tarifierkennung mit RBO Linie 6264 ab Schierling Leierdorfer Straße
- s** = nur an Schultagen
- sf** = nur an schulfreien Tagen

	Montag - Freitag					Samstag		Sonn-/Feiertag	
05	20								
06	04 ^C _{5A}	29 ^S	29 ^{BT2} _{Sf}	39 ^{BT} _S	49 ^D _{5A}	29			
07	00					26		58	
08	49					11	50	49	
09	10					49		49	
10	49					49		49	
11									
12	10					49		49	
13									
14	11	32 ^A _{FR}	49			49		49	
15	10	44 ^A _{nFR}							
16	10					49		49	
17									
18	10					49		49	
19									
20	18					49		14	

Am 24.12. und 31.12. Verkehr wie an Samstagen falls diese Tage nicht auf einen Sonntag fallen. Einschränkungen hierzu entnehmen Sie bitte der Tagespresse oder unter www.rvv.de Gültig ab 12.09.2023

- A - D** = Fahrwege
- 5A** = Bus fährt im Streckenabschnitt "Harting BMW Tor 2 - Regensburg Hauptbahnhof" als Linie 5 A
- T** = Tarifierkennung mit RBO Linie 6264
- T2** = Tarifierkennung mit RBO Linie 6264 ab Schierling Leierndorfer Straße
- nFR** = nicht freitags
- S** = nur an Schultagen
- Sf** = nur an schulfreien Tagen
- FR** = nur freitags

Fahrwege mit Fahrzeit in Minuten

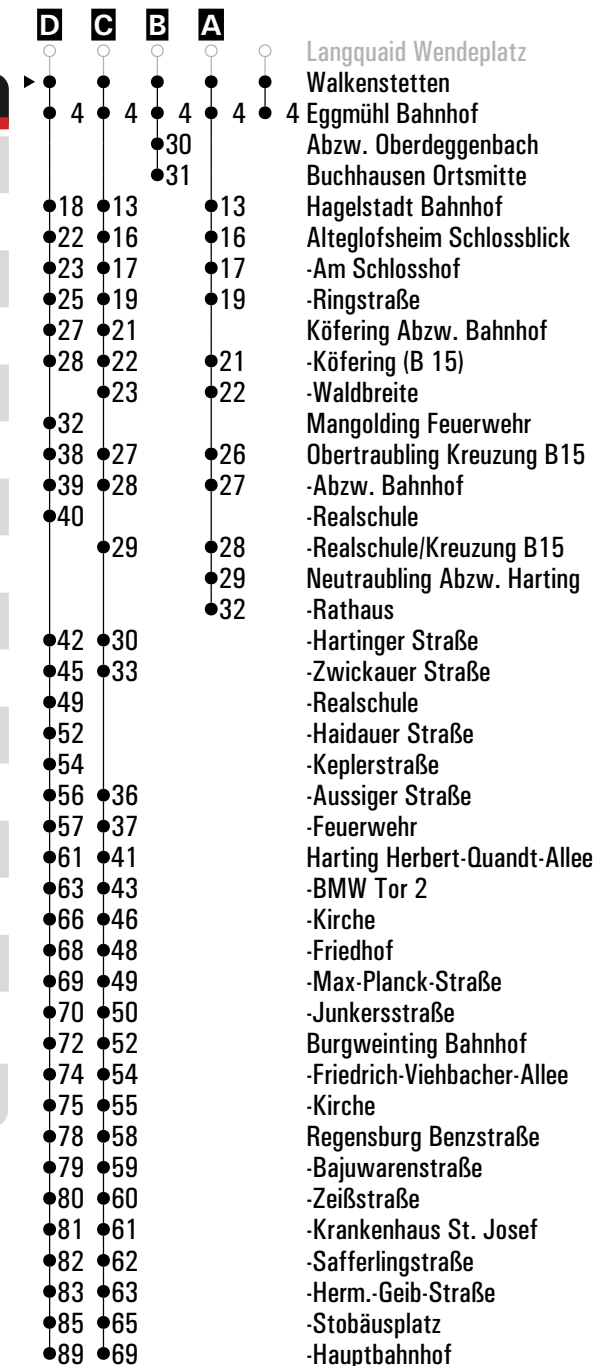


	Montag - Freitag					Samstag		Sonn-/Feiertag	
05	22								
06	06 ^C _{5A}	31 ^S	31 ^{BT2} _{Sf}	40 ^{BT} _S	51 ^D _{5A}	31			
07	02	28							
08	00	51				13	52	51	
09	12								
10	51					51		51	
11									
12	12					51		51	
13									
14	13	34 ^A _{FR}	51			51		51	
15	12	46 ^A _{nFR}							
16	12					51		51	
17									
18	12					51		51	
19									
20	20					51		16	

Am 24.12. und 31.12. Verkehr wie an Samstagen falls diese Tage nicht auf einen Sonntag fallen. Einschränkungen hierzu entnehmen Sie bitte der Tagespresse oder unter www.rvv.de Gültig ab 12.09.2023

- A - D** = Fahrwege
- 5A** = Bus fährt im Streckenabschnitt "Harting BMW Tor 2 - Regensburg Hauptbahnhof" als Linie 5 A
- T** = Tarifierkennung mit RBO Linie 6264
- T2** = Tarifierkennung mit RBO Linie 6264 ab Schierling Leierndorfer Straße
- nFR** = nicht freitags
- S** = nur an Schultagen
- Sf** = nur an schulfreien Tagen
- FR** = nur freitags

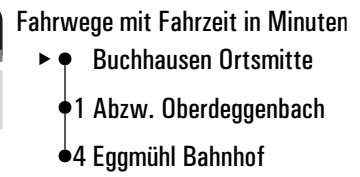
Fahrwege mit Fahrzeit in Minuten





Montag - Freitag

05																				
06	28 ^T																			
07																				
08																				
09																				
10																				
11																				

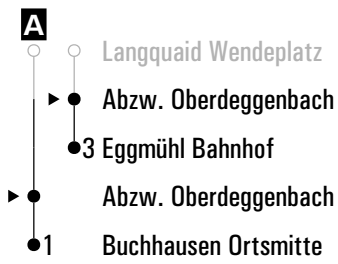


Am 24.12. und 31.12. Verkehr wie an Samstagen falls diese Tage nicht auf einen Sonntag fallen. Einschränkungen hierzu entnehmen Sie Gültig ab 12.09.2023 bitte der Tagespresse oder unter www.rvv.de

T = Tarifierkennung mit RBO Linie 6264

Montag - Freitag											
05											
06	29 ^T	58 ^{2A} _{Ts}									
07	01 ^{2A} _{T2sf}										
08											
09											
10											
11											
12											

Fahrwege mit Fahrzeit in Minuten

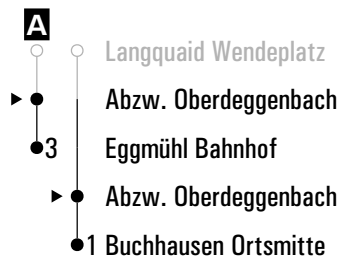


Am 24.12. und 31.12. Verkehr wie an Samstagen falls diese Tage nicht auf einen Sonntag fallen. Einschränkungen hierzu entnehmen Sie Gültig ab 12.09.2023 bitte der Tagespresse oder unter www.rvv.de

A = fährt A **T** = Tarifierkennung mit RBO Linie 6264 **s** = nur an Schultagen
2 = Abfahrt an Steig 2 **T2** = Tarifierkennung mit RBO Linie 6264 ab Schierling Leierdorfer Straße **sf** = nur an schulfreien Tagen

Montag - Freitag	
05	
06	29 ¹ _T ^A 58 _T ^S
07	01 _{T2} ^{Sf}
08	
09	
10	
11	
12	

Fahrwege mit Fahrzeit in Minuten




Am 24.12. und 31.12. Verkehr wie an Samstagen falls diese Tage nicht auf einen Sonntag fallen. Einschränkungen hierzu entnehmen Sie Gültig ab 12.09.2023 bitte der Tagespresse oder unter www.rvv.de

- A** = fährt A
- 1** = Abfahrt an Steig 1
- T** = Tarifierkennung mit RBO Linie 6264
- T2** = Tarifierkennung mit RBO Linie 6264 ab Schierling Leierdorfer Straße
- S** = nur an Schultagen
- Sf** = nur an schulfreien Tagen

Fahrwege mit Fahrzeit in Minuten

- Buchhausen Ortsmitte
- Abzw. Oberdeggenbach
- 2 Eggmühl Bahnhof
- 4 Walkenstetten
- 5 Schierling Spitzwegstraße
- 6 -BayWa
- 7 -Buchhausener Str.
- 8 -Mannsdorfer Str.
- 9 -Stifterstraße
- 10 -Abzw. Bahnhof
- 11 -Rathaus
- 12 -Leierndorfer Str.
- 19 Niederleierndorf Feuerwehrhaus
- 20 -Weinbergstr.
- 21 Oberleierndorf
- 22 Langquaid Leierndorfer Str.
- 23 -Marktplatz
- 24 -Rottenburger Str.
- 26 -Wendeplatz

 Montag - Freitag											
07											
08											
09											
10											
11	39	A	T								
12	53	B	T								
13											
14											
15	22	T	sMM								
16											
17											
18											
19											

Gültig ab 12.09.2023

T = Tarifierkennung mit RBO Linie 6264 **B** = bis Schierling Rathaus **sMM** = nur montags und mittwochs an Schultagen
A = bis Schierling Leierndorfer Str.

Montag - Freitag	
05	
06	10 ^B _{5A} 56 ^{AT} _s 57 ^C _{5A} 59 ^{AT2} _{sf}
07	
08	
09	
10	
11	
12	
13	
14	17 ^D 38 ^{FR}
15	50 ^{nFR}

Am 24.12. und 31.12. Verkehr wie an Samstagen falls diese Tage nicht auf einen Sonntag fallen. Einschränkungen hierzu Gültig ab 12.09.2023 entnehmen Sie bitte der Tagespresse oder unter www.rvv.de

A-C = Fahrwege

5A = Bus fährt im Streckenabschnitt "Harting BMW Tor 2 - Regensburg Hauptbahnhof" als Linie 5 A

T = Tarifierkennung mit RBO Linie 6264

T2 = Tarifierkennung mit RBO Linie 6264 ab Schierling Leierndorfer Straße

D = fährt abweichenden Weg

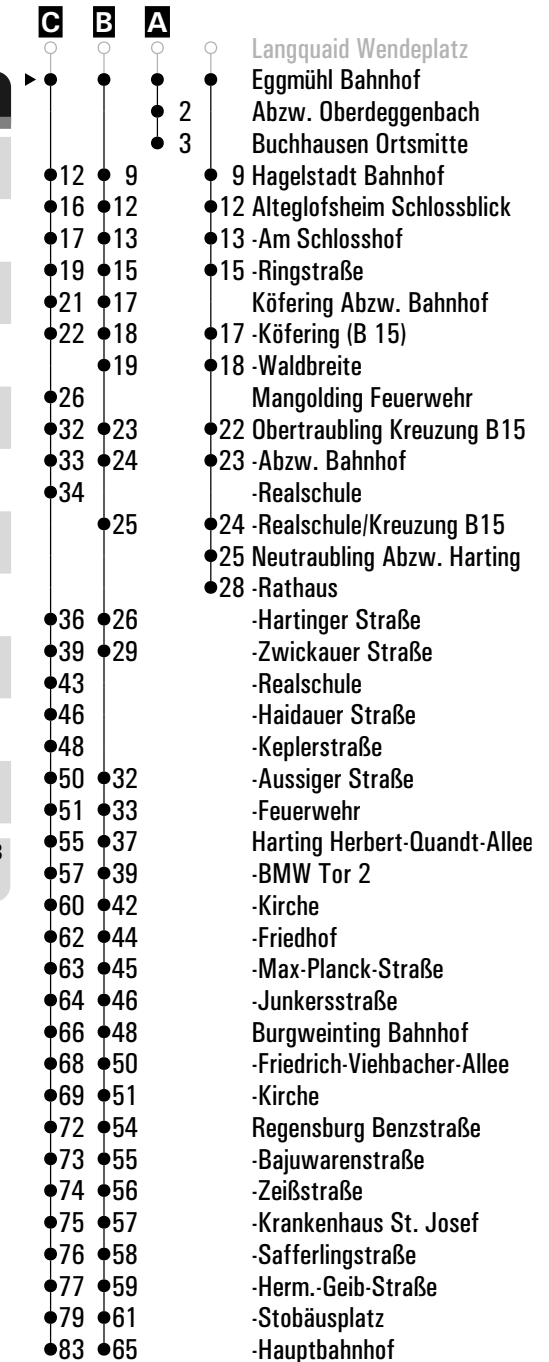
nFR = nicht freitags

s = nur an Schultagen

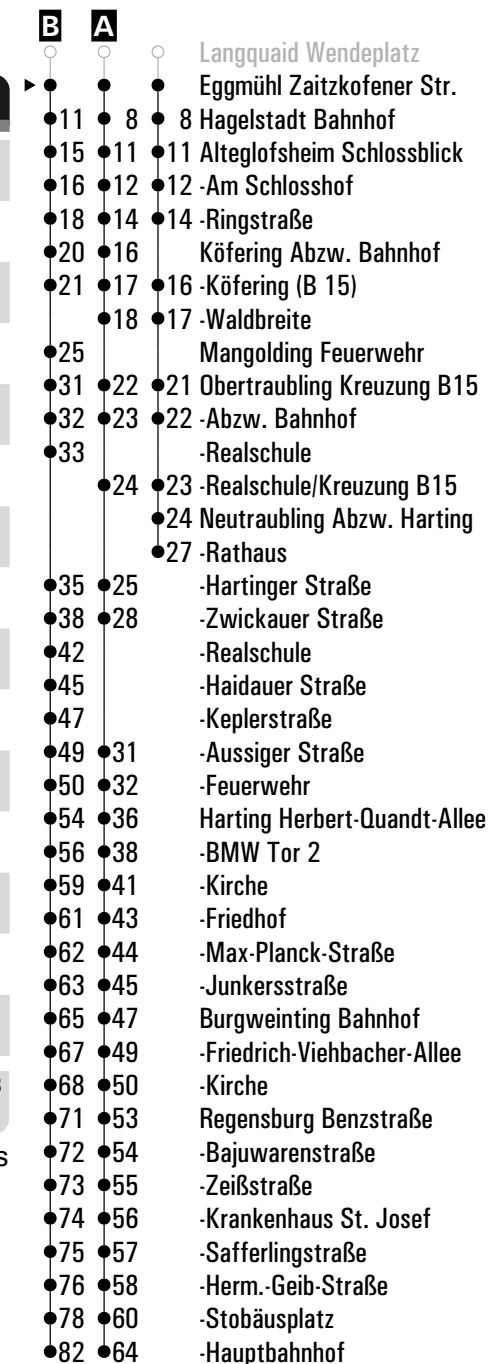
sf = nur an schulfreien Tagen

FR = nur freitags

Fahrwege mit Fahrzeit in Minuten



Montag - Freitag	
05	
06	11 ^A _{5A} 58 ^B _{5A}
07	
08	
09	
10	
11	
12	
13	
14	18 ^C 39 ^{FR}
15	51 ^{nFR}
16	
17	
18	
19	



Am 24.12. und 31.12. Verkehr wie an Samstagen falls diese Tage nicht auf einen Sonntag fallen. Einschränkungen hierzu entnehmen Sie bitte der Tagespresse oder unter www.rvv.de Gültig ab 12.09.2023

A - B = Fahrwege

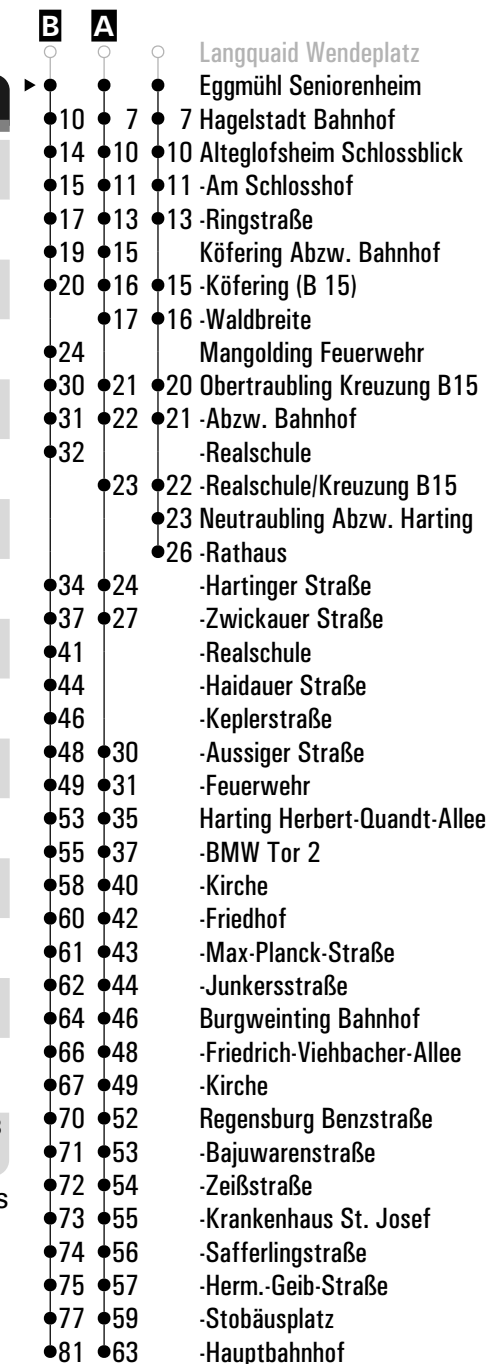
5A = Bus fährt im Streckenabschnitt "Harting BMW Tor 2 - Regensburg Hauptbahnhof" als Linie 5 A

C = fährt abweichenden Weg

nFR = nicht freitags

FR = nur freitags

Montag - Freitag	
05	
06	12 ^A _{5A} 59 ^B _{5A}
07	
08	
09	
10	
11	
12	
13	
14	40 ^{FR}
15	52 ^{nFR}
16	
17	
18	
19	
20	



Am 24.12. und 31.12. Verkehr wie an Samstagen falls diese Tage nicht auf einen Sonntag fallen. Einschränkungen hierzu entnehmen Sie bitte der Tagespresse oder unter www.rvv.de Gültig ab 12.09.2023

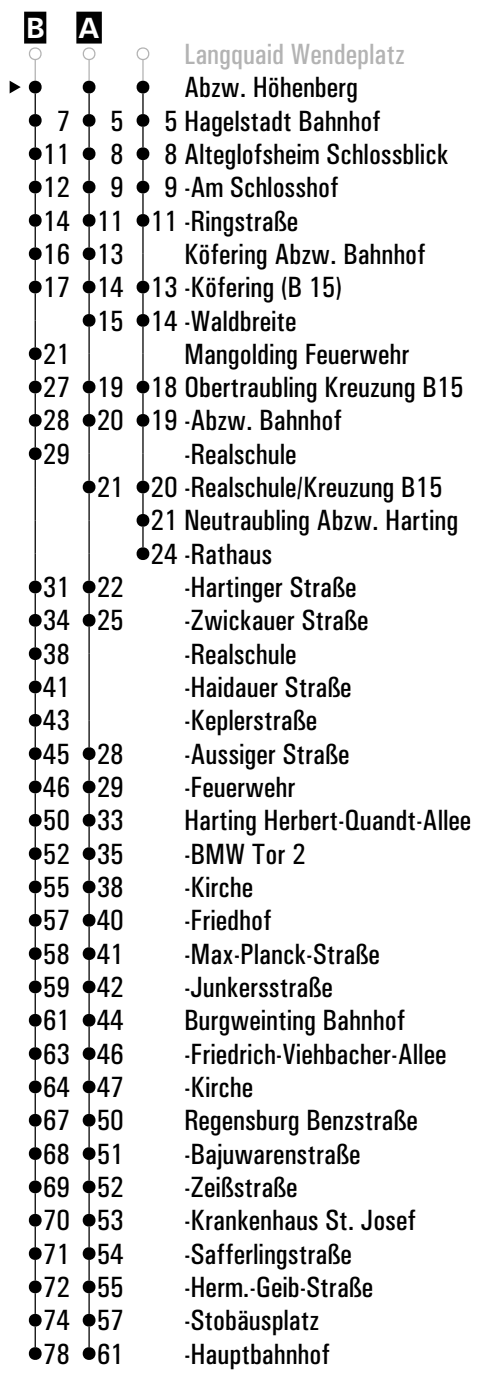
A - B = Fahrwege

5A = Bus fährt im Streckenabschnitt "Harting BMW Tor 2 - Regensburg Hauptbahnhof" als Linie 5 A

nFR = nicht freitags

FR = nur freitags

Montag - Freitag											
05											
06	14	A									
		5A									
07	02	B									
		5A									
08											
09											
10											
11											
12											
13											
14	42	FR									
15	54	nFR									
16											
17											
18											
19											
20											



Am 24.12. und 31.12. Verkehr wie an Samstagen falls diese Tage nicht auf einen Sonntag fallen. Einschränkungen hierzu entnehmen Sie bitte der Tagespresse oder unter www.rvv.de Gültig ab 12.09.2023

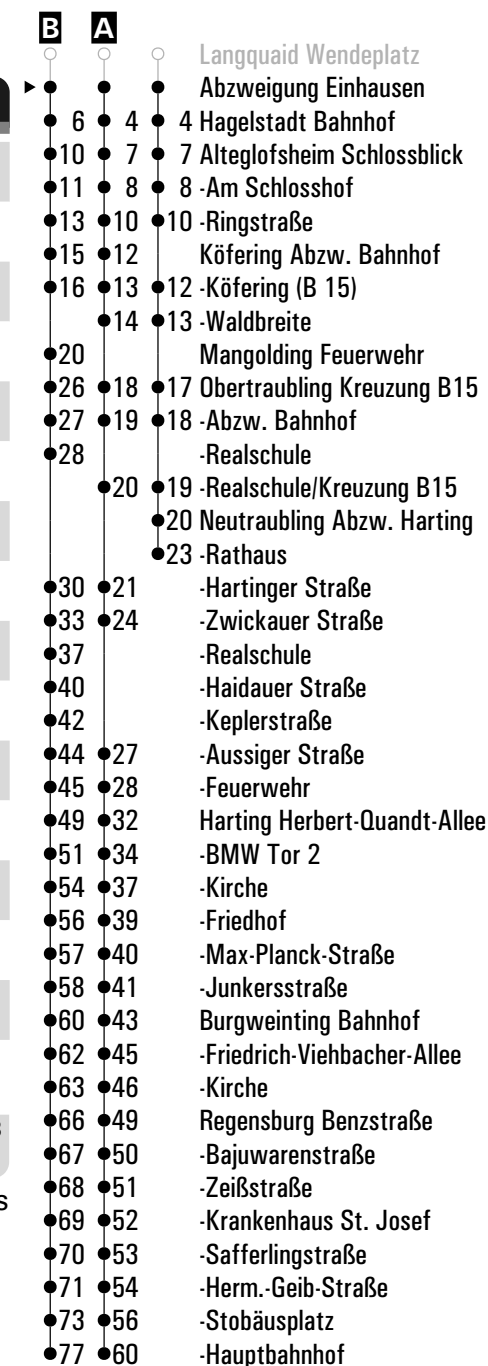
A - B = Fahrwege

5A = Bus fährt im Streckenabschnitt "Harting BMW Tor 2 - Regensburg Hauptbahnhof" als Linie 5 A

nFR = nicht freitags

FR = nur freitags

Montag - Freitag											
05											
06	15	A									
		5A									
07	03	B									
		5A									
08											
09											
10											
11											
12											
13											
14	43	FR									
15	55	nFR									
16											
17											
18											
19											
20											



Am 24.12. und 31.12. Verkehr wie an Samstagen falls diese Tage nicht auf einen Sonntag fallen. Einschränkungen hierzu entnehmen Sie bitte der Tagespresse oder unter www.rvv.de Gültig ab 12.09.2023

A - B = Fahrwege **nFR** = nicht freitags
5A = Bus fährt im Streckenabschnitt "Harting BMW Tor 2 - Regensburg Hauptbahnhof" als Linie 5 A **FR** = nur freitags

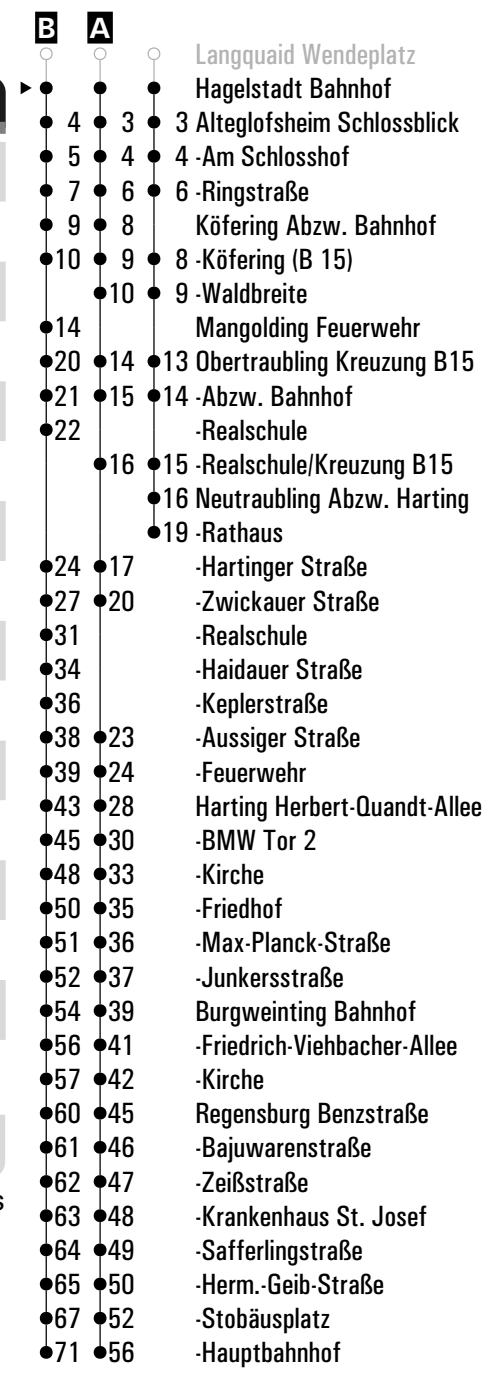


25

H H Hagelstadt Bahnhof ▶ Regensburg Hauptbahnhof

Fahrwege mit Fahrzeit in Minuten

Montag - Freitag											
05											
06	19	A									
		5A									
07	09	B									
		5A									
08											
09											
10											
11											
12											
13											
14	47	FR									
15	59	nFR									
16											
17											
18											
19											
20											



Am 24.12. und 31.12. Verkehr wie an Samstagen falls diese Tage nicht auf einen Sonntag fallen. Einschränkungen hierzu entnehmen Sie bitte der Tagespresse oder unter www.rvv.de Gültig ab 12.09.2023

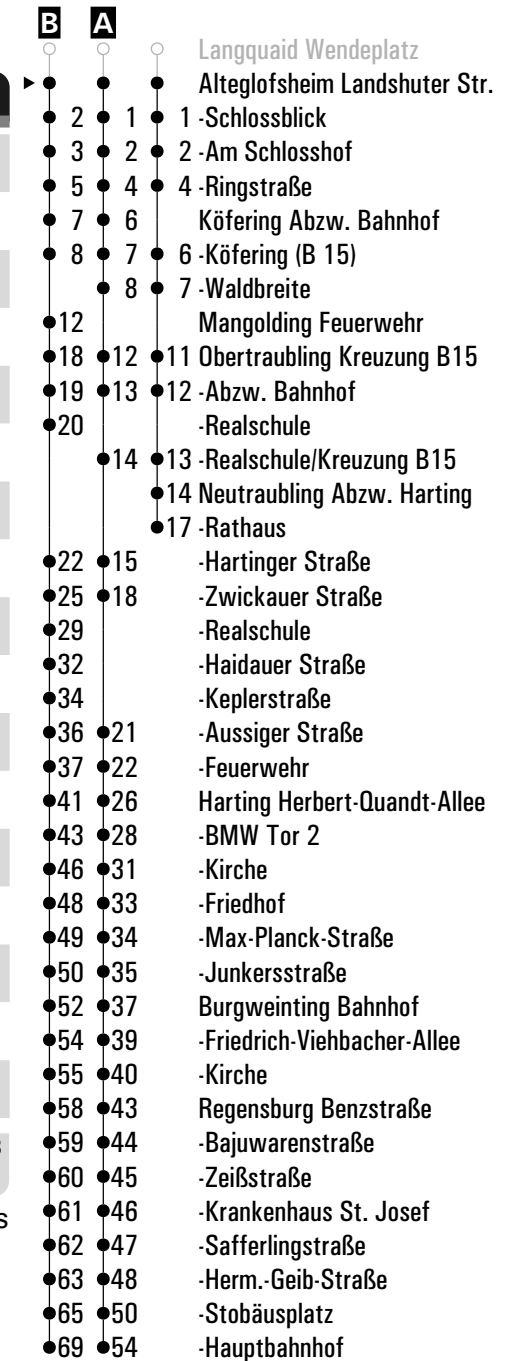
A - B = Fahrwege

5A = Bus fährt im Streckenabschnitt "Harting BMW Tor 2 - Regensburg Hauptbahnhof" als Linie 5 A

nFR = nicht freitags

FR = nur freitags

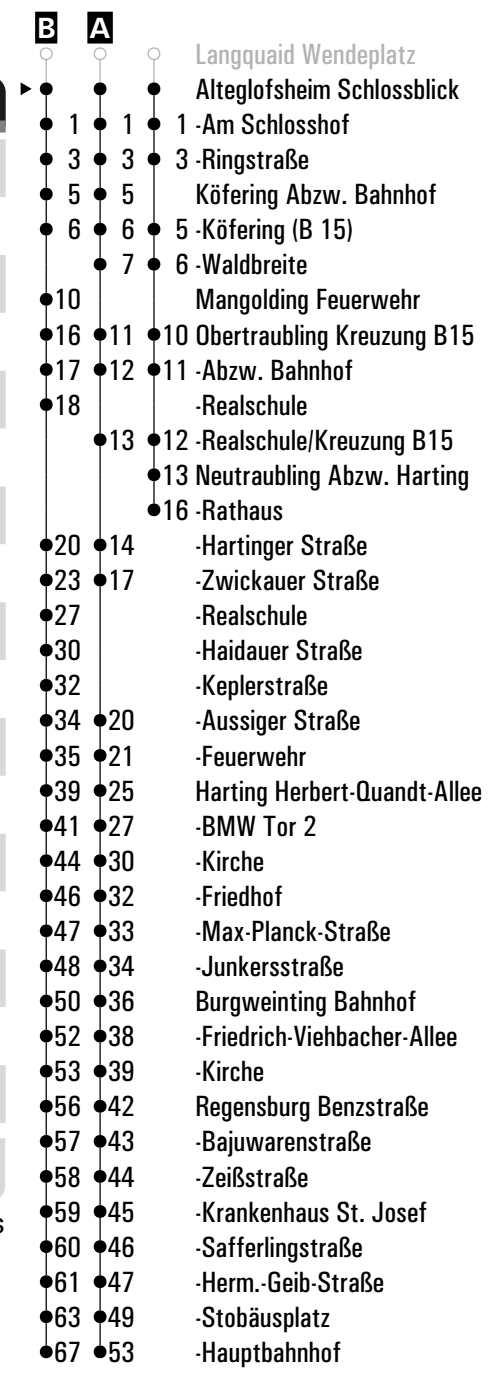
Montag - Freitag	
05	
06	21 ^A _{5A}
07	11 ^B _{5A}
08	
09	
10	
11	
12	
13	
14	49 ^{FR}
15	
16	01 ^{nFR}
17	
18	
19	
20	
21	



Am 24.12. und 31.12. Verkehr wie an Samstagen falls diese Tage nicht auf einen Sonntag fallen. Einschränkungen hierzu entnehmen Sie bitte der Tagespresse oder unter www.rvv.de Gültig ab 12.09.2023

A - B = Fahrwege
5A = Bus fährt im Streckenabschnitt "Harting BMW Tor 2 - Regensburg Hauptbahnhof" als Linie 5 A
nFR = nicht freitags
FR = nur freitags

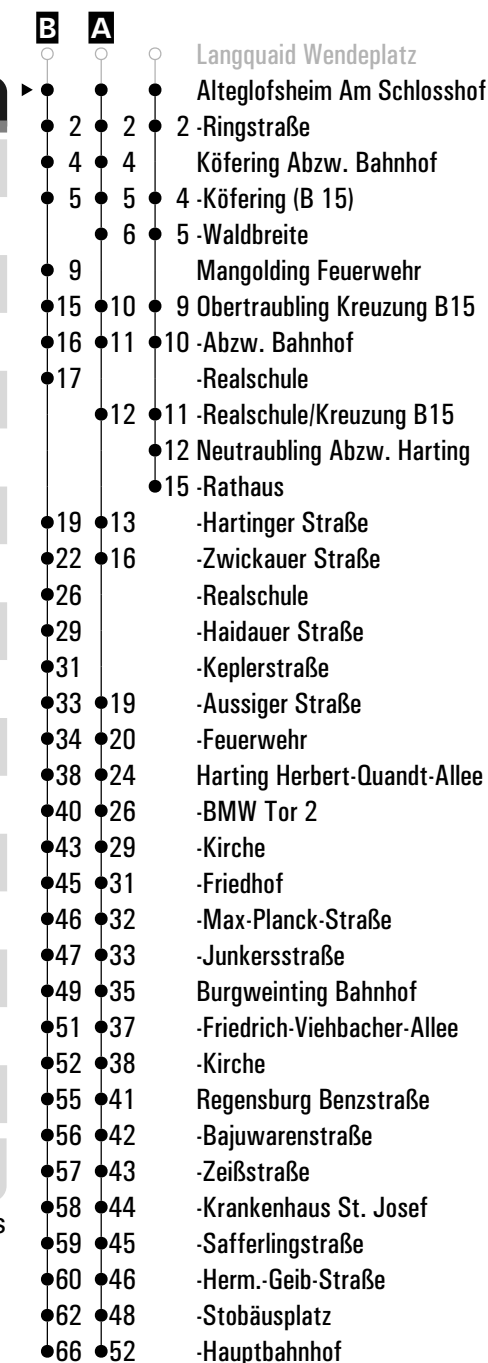
Montag - Freitag											
05											
06	22	A									
		5A									
07	13	B									
		5A									
08											
09											
10											
11											
12											
13											
14	50	FR									
15											
16	02	nFR									
17											
18											
19											
20											
21											



Am 24.12. und 31.12. Verkehr wie an Samstagen falls diese Tage nicht auf einen Sonntag fallen. Einschränkungen hierzu entnehmen Sie bitte der Tagespresse oder unter www.rvv.de Gültig ab 12.09.2023

A - B = Fahrwege **nFR** = nicht freitags
5A = Bus fährt im Streckenabschnitt "Harting BMW Tor 2 - Regensburg Hauptbahnhof" als Linie 5 A **FR** = nur freitags

Montag - Freitag										
05										
06	23	A								
		5A								
07	14	B								
		5A								
08										
09										
10										
11										
12										
13										
14	51	FR								
15										
16	03	nFR								
17										
18										
19										
20										
21										



Am 24.12. und 31.12. Verkehr wie an Samstagen falls diese Tage nicht auf einen Sonntag fallen. Einschränkungen hierzu entnehmen Sie bitte der Tagespresse oder unter www.rvv.de Gültig ab 12.09.2023


A - B = Fahrwege

5A = Bus fährt im Streckenabschnitt "Harting BMW Tor 2 - Regensburg Hauptbahnhof" als Linie 5 A

nFR = nicht freitags

FR = nur freitags

Montag - Freitag	
05	
06	25 ^A / _{5A}
07	16 ^B / _{5A}
08	
09	
10	
11	
12	
13	
14	53 ^{FR}
15	
16	05 ^{nFR}
17	
18	
19	
20	
21	



Am 24.12. und 31.12. Verkehr wie an Samstagen falls diese Tage nicht auf einen Sonntag fallen. Einschränkungen hierzu entnehmen Sie bitte der Tagespresse oder unter www.rvv.de Gültig ab 12.09.2023

A - B = Fahrwege

5A = Bus fährt im Streckenabschnitt "Harting BMW Tor 2 - Regensburg Hauptbahnhof" als Linie 5 A

nFR = nicht freitags

FR = nur freitags

Montag - Freitag	
05	
06	27 ^{5A}
07	18 ^{5A} A
08	
09	
10	
11	
12	
13	
14	

- **A** Langquaid Wendeplatz
- Köfering Abzw. Bahnhof
- 1 -Köfering (B 15)
- 2 -Waldbreite
- 5 Mangolding Feuerwehr
- 11 6 Obertraubling Kreuzung B15
- 12 7 -Abzw. Bahnhof
- 13 -Realschule
- 8 -Realschule/Kreuzung B15
- 15 9 Neutraubling Hartinger Straße
- 18 12 -Zwickauer Straße
- 22 -Realschule
- 25 -Haidauer Straße
- 27 -Keplerstraße
- 29 15 -Aussiger Straße
- 30 16 -Feuerwehr
- 34 20 Harting Herbert-Quandt-Allee
- 36 22 -BMW Tor 2
- 39 25 -Kirche
- 41 27 -Friedhof
- 42 28 -Max-Planck-Straße
- 43 29 -Junkersstraße
- 45 31 Burgweinting Bahnhof
- 47 33 -Friedrich-Viehbacher-Allee
- 48 34 -Kirche
- 51 37 Regensburg Benzstraße
- 52 38 -Bajuwarenstraße
- 53 39 -Zeißstraße
- 54 40 -Krankenhaus St. Josef
- 55 41 -Safferlingstraße
- 56 42 -Herm.-Geib-Straße
- 58 44 -Stobäusplatz
- 62 48 -Hauptbahnhof

Am 24.12. und 31.12. Verkehr wie an Samstagen falls diese Tage nicht auf einen Sonntag fallen. Einschränkungen hierzu entnehmen Sie bitte der Tagespresse oder unter www.rvv.de Gültig ab 12.09.2023

A = fährt A **5A** = Bus fährt im Streckenabschnitt "Harting BMW Tor 2 - Regensburg Hauptbahnhof" als Linie 5 A



Montag - Freitag

05																								
06	28	A																						
		5A																						
07	19	B																						
		5A																						
08																								
09																								
10																								
11																								
12																								
13																								
14	55	FR																						
15																								
16	07	nFR																						
17																								
18																								
19																								
20																								
21																								

Am 24.12. und 31.12. Verkehr wie an Samstagen falls diese Tage nicht auf einen Sonntag fallen. Einschränkungen hierzu entnehmen Sie bitte der Tagespresse oder unter www.rvv.de Gültig ab 12.09.2023

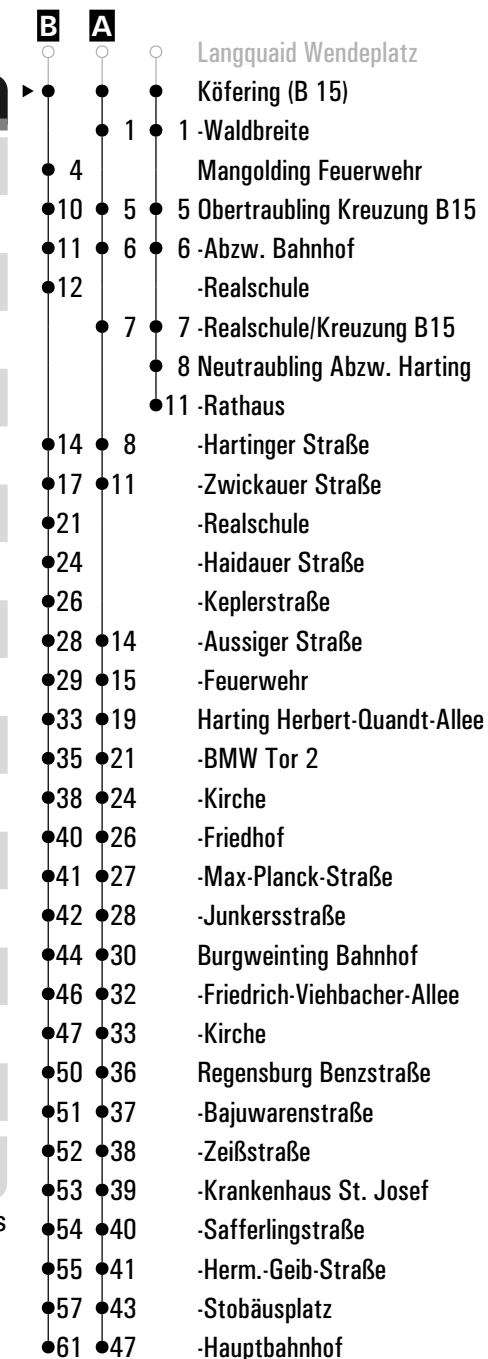
A - B = Fahrwege

5A = Bus fährt im Streckenabschnitt "Harting BMW Tor 2 - Regensburg Hauptbahnhof" als Linie 5 A

nFR = nicht freitags

FR = nur freitags

Fahrwege mit Fahrzeit in Minuten



Montag - Freitag	
05	
06	29 ^{5A} _A
07	
08	
09	
10	
11	
12	
13	
14	56 ^{FR}
15	
16	08 ^{nFR}
17	
18	
19	
20	

- A** ○ Langquaid Wendeplatz
- Köfering Waldbreite
- 4 ● 4 Obertraubling Kreuzung B15
- 5 ● 5 -Abzw. Bahnhof
- 6 ● 6 -Realschule/Kreuzung B15
- 7 ● 7 Neutraubling Abzw. Harting
- 10 ● 10 -Rathaus
- 7 ● -Harteringer Straße
- 10 ● -Zwickauer Straße
- 13 ● -Aussiger Straße
- 14 ● -Feuerwehr
- 18 ● Harting Herbert-Quandt-Allee
- 20 ● -BMW Tor 2
- 23 ● -Kirche
- 25 ● -Friedhof
- 26 ● -Max-Planck-Straße
- 27 ● -Junkersstraße
- 29 ● Burgweinting Bahnhof
- 31 ● -Friedrich-Viehbacher-Allee
- 32 ● -Kirche
- 35 ● Regensburg Benzstraße
- 36 ● -Bajuwarenstraße
- 37 ● -Zeißstraße
- 38 ● -Krankenhaus St. Josef
- 39 ● -Safferlingstraße
- 40 ● -Herm.-Geib-Straße
- 42 ● -Stobäusplatz
- 46 ● -Hauptbahnhof

Am 24.12. und 31.12. Verkehr wie an Samstagen falls diese Tage nicht auf einen Sonntag fallen. Einschränkungen hierzu entnehmen Sie bitte der Tagespresse oder unter www.rvv.de Gültig ab 12.09.2023

A = fährt A

5A = Bus fährt im Streckenabschnitt "Harting BMW Tor 2 - Regensburg Hauptbahnhof" als Linie 5 A

nFR = nicht freitags

FR = nur freitags

RVV **25** **H** Mangolding Feuerwehr
 ▶ Regensburg Hauptbahnhof

Fahrwege mit Fahrzeit in Minuten

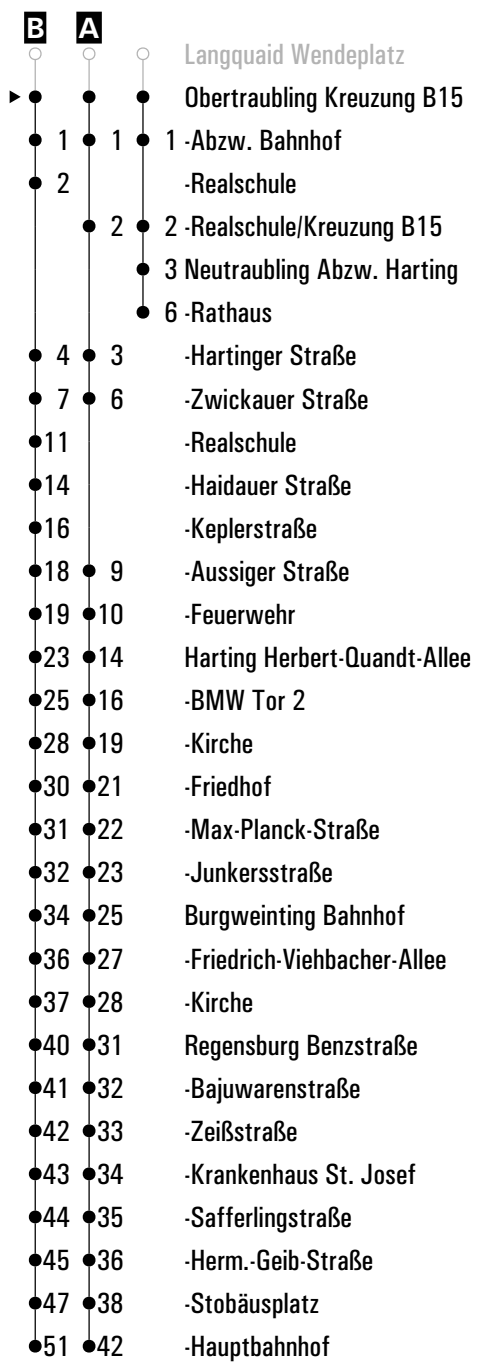
Montag - Freitag	
05	
06	
07	23 ^{5A}
08	
09	
10	
11	

- Langquaid Wendeplatz
- ▶ ● Mangolding Feuerwehr
- 6 Obertraubling Kreuzung B15
- 7 -Abzw. Bahnhof
- 8 -Realschule
- 10 Neutraubling Hartinger Straße
- 13 -Zwickauer Straße
- 17 -Realschule
- 20 -Haidauer Straße
- 22 -Keplerstraße
- 24 -Aussiger Straße
- 25 -Feuerwehr
- 29 Harting Herbert-Quandt-Allee
- 31 -BMW Tor 2
- 34 -Kirche
- 36 -Friedhof
- 37 -Max-Planck-Straße
- 38 -Junkersstraße
- 40 Burgweinting Bahnhof
- 42 -Friedrich-Viehbacher-Allee
- 43 -Kirche
- 46 Regensburg Benzstraße
- 47 -Bajuwarenstraße
- 48 -Zeißstraße
- 49 -Krankenhaus St. Josef
- 50 -Safferlingstraße
- 51 -Herm.-Geib-Straße
- 53 -Stobäusplatz
- 57 -Hauptbahnhof

Am 24.12. und 31.12. Verkehr wie an Samstagen falls diese Tage nicht auf einen Sonntag fallen. Einschränkungen hierzu entnehmen Sie bitte der Tagespresse oder unter www.rvv.de Gültig ab 12.09.2023

5A = Bus fährt im Streckenabschnitt "Harting BMW Tor 2 - Regensburg Hauptbahnhof" als Linie 5 A

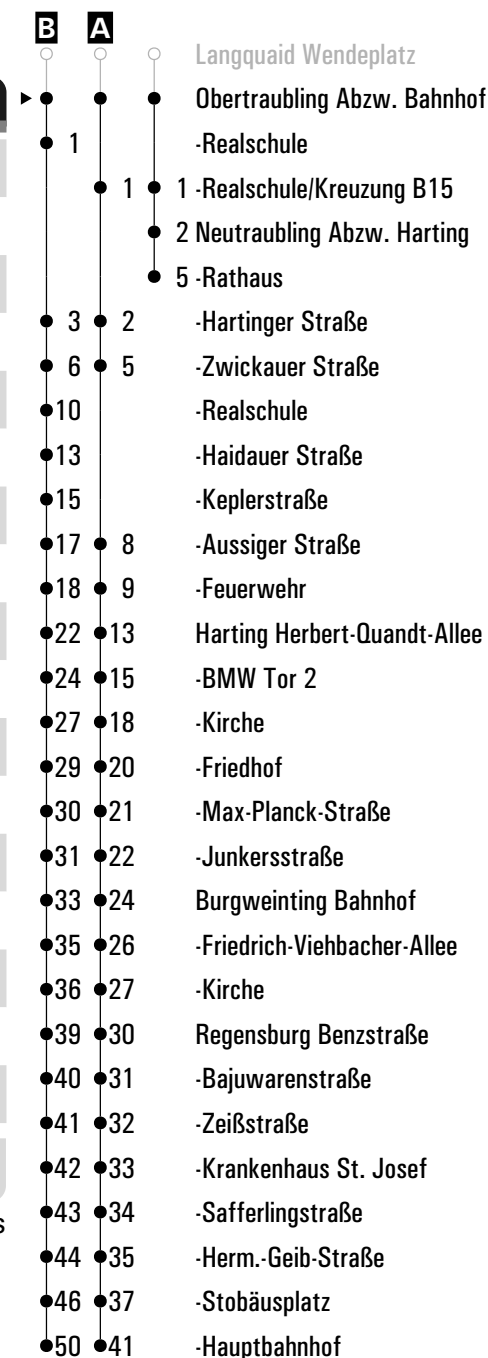
Montag - Freitag											
05											
06	33	A									
		5A									
07	29	B									
		5A									
08											
09											
10											
11											
12											
13											
14											
15	00	FR									
16	12	nFR									
17											
18											
19											
20											
21											



Am 24.12. und 31.12. Verkehr wie an Samstagen falls diese Tage nicht auf einen Sonntag fallen. Einschränkungen hierzu entnehmen Sie bitte der Tagespresse oder unter www.rvv.de Gültig ab 12.09.2023

A - B = Fahrwege **nFR** = nicht freitags
5A = Bus fährt im Streckenabschnitt "Harting BMW Tor 2 - Regensburg Hauptbahnhof" als Linie 5 A **FR** = nur freitags

Montag - Freitag	
05	
06	34 ^A _{5A}
07	30 ^B _{5A}
08	
09	
10	
11	
12	
13	
14	
15	01 ^{FR}
16	13 ^{nFR}
17	
18	
19	
20	
21	



Am 24.12. und 31.12. Verkehr wie an Samstagen falls diese Tage nicht auf einen Sonntag fallen. Einschränkungen hierzu entnehmen Sie bitte der Tagespresse oder unter www.rvv.de Gültig ab 12.09.2023

A - B = Fahrwege

5A = Bus fährt im Streckenabschnitt "Harting BMW Tor 2 - Regensburg Hauptbahnhof" als Linie 5 A

nFR = nicht freitags

FR = nur freitags

Montag - Freitag	
05	
06	35 ^{5A} _A
07	
08	
09	
10	
11	
12	
13	
14	
15	02 ^{FR}
16	14 ^{nFR}
17	
18	
19	
20	

- A** Langquaid Wendeplatz
- ▶ Obertr. Realsch./Kreuzung B15
- 1 Neutraubling Abzw. Harting
- 4 -Rathaus
- 1 -Hartinger Straße
- 4 -Zwickauer Straße
- 7 -Aussiger Straße
- 8 -Feuerwehr
- 12 Harting Herbert-Quandt-Allee
- 14 -BMW Tor 2
- 17 -Kirche
- 19 -Friedhof
- 20 -Max-Planck-Straße
- 21 -Junkersstraße
- 23 Burgweinting Bahnhof
- 25 -Friedrich-Viehbacher-Allee
- 26 -Kirche
- 29 Regensburg Benzstraße
- 30 -Bajuwarenstraße
- 31 -Zeißstraße
- 32 -Krankenhaus St. Josef
- 33 -Safferlingstraße
- 34 -Herm.-Geib-Straße
- 36 -Stobäusplatz
- 40 -Hauptbahnhof

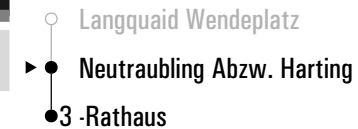
Am 24.12. und 31.12. Verkehr wie an Samstagen falls diese Tage nicht auf einen Sonntag fallen. Einschränkungen hierzu entnehmen Sie bitte der Tagespresse oder unter www.rvv.de Gültig ab 12.09.2023

A = fährt A **nFR** = nicht freitags
5A = Bus fährt im Streckenabschnitt "Harting BMW Tor 2 - Regensburg Hauptbahnhof" als Linie 5 A **FR** = nur freitags



Montag - Freitag

Fahrwege mit Fahrzeit in Minuten



11														
12														
13														
14														
15	03 ^{FR}													
16	15 ^{nFR}													
17														
18														
19														

Am 24.12. und 31.12. Verkehr wie an Samstagen falls diese Tage nicht auf einen Sonntag fallen. Einschränkungen hierzu entnehmen Sie bitte der Tagespresse oder unter www.rvv.de Gültig ab 12.09.2023

nFR = nicht freitags

FR = nur freitags

Montag - Freitag	
05	
06	36 ^{5A}
07	33 ^{5A} A
08	
09	
10	
11	
12	
13	
14	

- A Langquaid Wendeplatz
- ▶ 3 Neutraubling Hartinger Straße
- 3 3-Zwickauer Straße
- 7 -Realschule
- 10 -Haidauer Straße
- 12 -Keplerstraße
- 14 6 -Aussiger Straße
- 15 7 -Feuerwehr
- 19 11 Harting Herbert-Quandt-Allee
- 21 13 -BMW Tor 2
- 24 16 -Kirche
- 26 18 -Friedhof
- 27 19 -Max-Planck-Straße
- 28 20 -Junkersstraße
- 30 22 Burgweinting Bahnhof
- 32 24 -Friedrich-Viehbacher-Allee
- 33 25 -Kirche
- 36 28 Regensburg Benzstraße
- 37 29 -Bajuwarenstraße
- 38 30 -Zeißstraße
- 39 31 -Krankenhaus St. Josef
- 40 32 -Safferlingstraße
- 41 33 -Herm.-Geib-Straße
- 43 35 -Stobäusplatz
- 47 39 -Hauptbahnhof

Am 24.12. und 31.12. Verkehr wie an Samstagen falls diese Tage nicht auf einen Sonntag fallen. Einschränkungen hierzu entnehmen Sie bitte der Tagespresse oder unter www.rvv.de Gültig ab 12.09.2023

A = fährt A **5A** = Bus fährt im Streckenabschnitt "Harting BMW Tor 2 - Regensburg Hauptbahnhof" als Linie 5 A

Montag - Freitag	
05	
06	39 ^{5A}
07	36 ^{5A} A
08	
09	
10	
11	
12	
13	
14	

- A** Langquaid Wendeplatz
- Neutraubling Zwickauer Straße
- 4 -Realschule
- 7 -Haidauer Straße
- 9 -Keplerstraße
- 11 ● 3 -Aussiger Straße
- 12 ● 4 -Feuerwehr
- 16 ● 8 Harting Herbert-Quandt-Allee
- 18 ● 10 -BMW Tor 2
- 21 ● 13 -Kirche
- 23 ● 15 -Friedhof
- 24 ● 16 -Max-Planck-Straße
- 25 ● 17 -Junkersstraße
- 27 ● 19 Burgweinting Bahnhof
- 29 ● 21 -Friedrich-Viehbacher-Allee
- 30 ● 22 -Kirche
- 33 ● 25 Regensburg Benzstraße
- 34 ● 26 -Bajuwarenstraße
- 35 ● 27 -Zeißstraße
- 36 ● 28 -Krankenhaus St. Josef
- 37 ● 29 -Safferlingstraße
- 38 ● 30 -Herm.-Geib-Straße
- 40 ● 32 -Stobäusplatz
- 44 ● 36 -Hauptbahnhof

Am 24.12. und 31.12. Verkehr wie an Samstagen falls diese Tage nicht auf einen Sonntag fallen. Einschränkungen hierzu entnehmen Sie bitte der Tagespresse oder unter www.rvv.de Gültig ab 12.09.2023

A = fährt A **5A** = Bus fährt im Streckenabschnitt "Harting BMW Tor 2 - Regensburg Hauptbahnhof" als Linie 5 A



Montag - Freitag

05														
06														
07	40 ^{5A}													
08														
09														
10														
11														

Am 24.12. und 31.12. Verkehr wie an Samstagen falls diese Tage nicht auf einen Sonntag fallen. Einschränkungen hierzu entnehmen Sie bitte der Tagespresse oder unter www.rvv.de Gültig ab 12.09.2023

5A = Bus fährt im Streckenabschnitt "Harting BMW Tor 2 - Regensburg Hauptbahnhof" als Linie 5 A

Fahrwege mit Fahrzeit in Minuten

- Langquaid Wendeplatz
- ▶ ● Neutraubling Realschule
- 3 -Haidauer Straße
- 5 -Keplerstraße
- 7 -Aussiger Straße
- 8 -Feuerwehr
- 12 Harting Herbert-Quandt-Allee
- 14 -BMW Tor 2
- 17 -Kirche
- 19 -Friedhof
- 20 -Max-Planck-Straße
- 21 -Junkersstraße
- 23 Burgweinting Bahnhof
- 25 -Friedrich-Viehbacher-Allee
- 26 -Kirche
- 29 Regensburg Benzstraße
- 30 -Bajuwarenstraße
- 31 -Zeißstraße
- 32 -Krankenhaus St. Josef
- 33 -Safferlingstraße
- 34 -Herm.-Geib-Straße
- 36 -Stobäusplatz
- 40 -Hauptbahnhof



Montag - Freitag

05																				
06																				
07	43 ^{5A}																			
08																				
09																				
10																				
11																				

Am 24.12. und 31.12. Verkehr wie an Samstagen falls diese Tage nicht auf einen Sonntag fallen. Einschränkungen hierzu entnehmen Sie bitte der Tagespresse oder unter www.rvv.de Gültig ab 12.09.2023

5A = Bus fährt im Streckenabschnitt "Harting BMW Tor 2 - Regensburg Hauptbahnhof" als Linie 5 A

Fahrwege mit Fahrzeit in Minuten

- Langquaid Wendeplatz
- Neutraubling Haidauer Straße
- 2 -Keplerstraße
- 4 -Aussiger Straße
- 5 -Feuerwehr
- 9 Harting Herbert-Quandt-Allee
- 11 -BMW Tor 2
- 14 -Kirche
- 16 -Friedhof
- 17 -Max-Planck-Straße
- 18 -Junkersstraße
- 20 Burgweinting Bahnhof
- 22 -Friedrich-Viehbacher-Allee
- 23 -Kirche
- 26 Regensburg Benzstraße
- 27 -Bajuwarenstraße
- 28 -Zeißstraße
- 29 -Krankenhaus St. Josef
- 30 -Safferlingstraße
- 31 -Herm.-Geib-Straße
- 33 -Stobäusplatz
- 37 -Hauptbahnhof



Montag - Freitag

05																						
06																						
07	45 ^{5A}																					
08																						
09																						
10																						
11																						

Fahrwege mit Fahrzeit in Minuten

- Langquaid Wendeplatz
- Neutraubling Keplerstraße
- 2 -Aussiger Straße
- 3 -Feuerwehr
- 7 Harting Herbert-Quandt-Allee
- 9 -BMW Tor 2
- 12 -Kirche
- 14 -Friedhof
- 15 -Max-Planck-Straße
- 16 -Junkersstraße
- 18 Burgweinting Bahnhof
- 20 -Friedrich-Viehbacher-Allee
- 21 -Kirche
- 24 Regensburg Benzstraße
- 25 -Bajuwarenstraße
- 26 -Zeißstraße
- 27 -Krankenhaus St. Josef
- 28 -Safferlingstraße
- 29 -Herm.-Geib-Straße
- 31 -Stobäusplatz
- 35 -Hauptbahnhof

Am 24.12. und 31.12. Verkehr wie an Samstagen falls diese Tage nicht auf einen Sonntag fallen. Einschränkungen hierzu entnehmen Sie bitte der Tagespresse oder unter www.rvv.de Gültig ab 12.09.2023

5A = Bus fährt im Streckenabschnitt "Harting BMW Tor 2 - Regensburg Hauptbahnhof" als Linie 5 A



Montag - Freitag

05	06	07	08	09	10	11	12	13	14
	42 ^{5A}	47 ^{5A}							

Fahrwege mit Fahrzeit in Minuten

- Langquaid Wendeplatz
- ● Neutraubling Aussiger Straße
- 1 -Feuerwehr
- 5 Harting Herbert-Quandt-Allee
- 7 -BMW Tor 2
- 10 -Kirche
- 12 -Friedhof
- 13 -Max-Planck-Straße
- 14 -Junkersstraße
- 16 Burgweinting Bahnhof
- 18 -Friedrich-Viehbacher-Allee
- 19 -Kirche
- 22 Regensburg Benzstraße
- 23 -Bajuwarenstraße
- 24 -Zeißstraße
- 25 -Krankenhaus St. Josef
- 26 -Safferlingstraße
- 27 -Herm.-Geib-Straße
- 29 -Stobäusplatz
- 33 -Hauptbahnhof

Am 24.12. und 31.12. Verkehr wie an Samstagen falls diese Tage nicht auf einen Sonntag fallen. Einschränkungen hierzu entnehmen Sie bitte der Tagespresse oder unter www.rvv.de Gültig ab 12.09.2023

5A = Bus fährt im Streckenabschnitt "Harting BMW Tor 2 - Regensburg Hauptbahnhof" als Linie 5 A

Fahrwege mit Fahrzeit in Minuten

- Langquaid Wendeplatz
- ● Neutraubling Feuerwehr
- 4 Harting Herbert-Quandt-Allee
- 6 -BMW Tor 2
- 9 -Kirche
- 11 -Friedhof
- 12 -Max-Planck-Straße
- 13 -Junkersstraße
- 15 Burgweinting Bahnhof
- 17 -Friedrich-Viehbacher-Allee
- 18 -Kirche
- 21 Regensburg Benzstraße
- 22 -Bajuwarenstraße
- 23 -Zeißstraße
- 24 -Krankenhaus St. Josef
- 25 -Safferlingstraße
- 26 -Herm.-Geib-Straße
- 28 -Stobäusplatz
- 32 -Hauptbahnhof

	Montag - Freitag													
05														
06	43 ^{5A}													
07	48 ^{5A}													
08														
09														
10														
11														
12														
13														
14														

Am 24.12. und 31.12. Verkehr wie an Samstagen falls diese Tage nicht auf einen Sonntag fallen. Einschränkungen hierzu entnehmen Sie bitte der Tagespresse oder unter www.rvv.de Gültig ab 12.09.2023

5A = Bus fährt im Streckenabschnitt "Harting BMW Tor 2 - Regensburg Hauptbahnhof" als Linie 5 A


Montag - Freitag

05

06

47 ^{5A}

07

52 ^{5A}

08

09

10

11

12

13

14

Fahrwege mit Fahrzeit in Minuten

- Langquaid Wendeplatz
- ▶ ● Harting Herbert-Quandt-Allee
- 2-BMW Tor 2
- 5-Kirche
- 7-Friedhof
- 8-Max-Planck-Straße
- 9-Junkersstraße
- 11 Burgweinting Bahnhof
- 13-Friedrich-Viehbacher-Allee
- 14-Kirche
- 17 Regensburg Benzstraße
- 18-Bajuwarenstraße
- 19-Zeißstraße
- 20-Krankenhaus St. Josef
- 21-Safferlingstraße
- 22-Herm.-Geib-Straße
- 24-Stobäusplatz
- 28-Hauptbahnhof

 Am 24.12. und 31.12. Verkehr wie an Samstagen falls diese Tage nicht auf einen Sonntag fallen. Einschränkungen hierzu entnehmen Sie bitte der Tagespresse oder unter www.rvv.de Gültig ab 12.09.2023

5A = Bus fährt im Streckenabschnitt "Harting BMW Tor 2 - Regensburg Hauptbahnhof" als Linie 5 A



Montag - Freitag

09																				
10																				
11																				
12	52	^{5A}	_{VF}																	
13																				
14																				

Gültig ab 12.09.2023

5A = Bus fährt im Streckenabschnitt "Regensburg Hauptbahnhof - Harting H.-Quandt-Allee" als Linie 5 A

VF = am letzten Schultag vor den Weihnachts-, Oster- und Pfingstferien sowie am ersten Schultag nach den Sommerferien um 1:30 Std., am letzten Schultag vor den Sommerferien um 2:40 Std. früher

Fahrwege mit Fahrzeit in Minuten

- Regensburg Hauptbahnhof
- ▶ ● Harting Herbert-Quandt-Allee
- 2 Neutraubling Abzw. Harting
- 5 -Feuerwehr
- 6 -Aussiger Straße
- 9 -Realschule
- 12 -Haidauer Straße
- 15 -Keplerstraße
- 18 -Zwickauer Straße
- 20 -Hartinger Straße
- 21 Obertraubling Realschule
- 24 -Abzw. Bahnhof
- 25 -Kreuzung B15
- 27 Köfering Waldbreite
- 28 -Köfering (B 15)
- 29 -Abzw. Bahnhof
- 30 Alteglofsheim Ringstraße
- 32 -Am Schlosshof
- 33 -Schlossblick
- 34 -Landshuter Str.
- 36 Hagelstadt Bahnhof
- 38 Abzweigung Einhausen
- 39 Abzw. Höhenberg
- 44 Eggmühl Seniorenheim
- 46 -Zaitzkofener Str.
- 48 -Bahnhof
- 50 Walkenstetten
- 51 Schierling Spitzwegstraße
- 52 -BayWa
- 53 -Buchhausener Str.
- 54 -Mannsdorfer Str.
- 55 -Stifterstraße
- 56 -Abzw. Bahnhof
- 57 -Rathaus
- 58 -Leierndorfer Str.
- 63 Niederleierndorf Feuerwehrhaus
- 64 -Weinbergstr.
- 65 Oberleierndorf
- 67 Langquaid Leierndorfer Str.
- 68 -Marktplatz
- 69 -Rottenburger Str.
- 70 -Wendeplatz



Montag - Freitag

09
10
11
12
13
14
15

54^{VF}

Gültig ab 12.09.2023

VF = am letzten Schultag vor den Weihnachts-, Oster- und Pfingstferien sowie am ersten Schultag nach den Sommerferien um 1:30 Std., am letzten Schultag vor den Sommerferien um 2:40 Std. früher

Fahrwege mit Fahrzeit in Minuten

- Regensburg Hauptbahnhof
- ▶ ● Neutraubling Abzw. Harting
- 3 -Feuerwehr
- 4 -Aussiger Straße
- 7 -Realschule
- 10 -Haidauer Straße
- 13 -Keplerstraße
- 16 -Zwickauer Straße
- 18 -Hartinger Straße
- 19 Obertraubling Realschule
- 22 -Abzw. Bahnhof
- 23 -Kreuzung B15
- 25 Köfering Waldbreite
- 26 -Köfering (B 15)
- 27 -Abzw. Bahnhof
- 28 Alteglofsheim Ringstraße
- 30 -Am Schlosshof
- 31 -Schlossblick
- 32 -Landshuter Str.
- 34 Hagelstadt Bahnhof
- 36 Abzweigung Einhausen
- 37 Abzw. Höhenberg
- 42 Eggmühl Seniorenheim
- 44 -Zaitzkofener Str.
- 46 -Bahnhof
- 48 Walkenstetten
- 49 Schierling Spitzwegstraße
- 50 -BayWa
- 51 -Buchhausener Str.
- 52 -Mannsdorfer Str.
- 53 -Stifterstraße
- 54 -Abzw. Bahnhof
- 55 -Rathaus
- 56 -Leierndorfer Str.
- 61 Niederleierndorf Feuerwehrhaus
- 62 -Weinbergstr.
- 63 Oberleierndorf
- 65 Langquaid Leierndorfer Str.
- 66 -Marktplatz
- 67 -Rottenburger Str.
- 68 -Wendeplatz



Montag - Freitag

09

10

11

12

57 ^{vF}

13

14

15

Gültig ab 12.09.2023

vF = am letzten Schultag vor den Weihnachts-, Oster- und Pfingstferien sowie am ersten Schultag nach den Sommerferien um 1:30 Std., am letzten Schultag vor den Sommerferien um 2:40 Std. früher

Fahrwege mit Fahrzeit in Minuten

- Regensburg Hauptbahnhof
- ● Neutraubling Feuerwehr
- 1 -Aussiger Straße
- 4 -Realschule
- 7 -Haidauer Straße
- 10 -Keplerstraße
- 13 -Zwickauer Straße
- 15 -Harteringer Straße
- 16 Obertraubling Realschule
- 19 -Abzw. Bahnhof
- 20 -Kreuzung B15
- 22 Köfering Waldbreite
- 23 -Köfering (B 15)
- 24 -Abzw. Bahnhof
- 25 Alteglofsheim Ringstraße
- 27 -Am Schlosshof
- 28 -Schlossblick
- 29 -Landshuter Str.
- 31 Hagelstadt Bahnhof
- 33 Abzweigung Einhausen
- 34 Abzw. Höhenberg
- 39 Eggmühl Seniorenheim
- 41 -Zaitzkofener Str.
- 43 -Bahnhof
- 45 Walkenstetten
- 46 Schierling Spitzwegstraße
- 47 -BayWa
- 48 -Buchhausener Str.
- 49 -Mannsdorfer Str.
- 50 -Stifterstraße
- 51 -Abzw. Bahnhof
- 52 -Rathaus
- 53 -Leierndorfer Str.
- 58 Niederleierndorf Feuerwehrhaus
- 59 -Weinbergstr.
- 60 Oberleierndorf
- 62 Langquaid Leierndorfer Str.
- 63 -Marktplatz
- 64 -Rottenburger Str.
- 65 -Wendeplatz

**Montag - Freitag**

09

10

11

12

58^{VF}

13

14

15

Gültig ab 12.09.2023

VF = am letzten Schultag vor den Weihnachts-, Oster- und Pfingstferien sowie am ersten Schultag nach den Sommerferien um 1:30 Std., am letzten Schultag vor den Sommerferien um 2:40 Std. früher

Fahrwege mit Fahrzeit in Minuten

- Regensburg Hauptbahnhof
- ● Neutraubling Aussiger Straße
- 3 -Realschule
- 6 -Haidauer Straße
- 9 -Keplerstraße
- 12 -Zwickauer Straße
- 14 -Harteringer Straße
- 15 -Obertraubling Realschule
- 18 -Abzw. Bahnhof
- 19 -Kreuzung B15
- 21 Köfering Waldbreite
- 22 -Köfering (B 15)
- 23 -Abzw. Bahnhof
- 24 Alteglofsheim Ringstraße
- 26 -Am Schlosshof
- 27 -Schlossblick
- 28 -Landshuter Str.
- 30 Hagelstadt Bahnhof
- 32 Abzweigung Einhausen
- 33 Abzw. Höhenberg
- 38 Eggmühl Seniorenheim
- 40 -Zaitzkofener Str.
- 42 -Bahnhof
- 44 Walkenstetten
- 45 Schierling Spitzwegstraße
- 46 -BayWa
- 47 -Buchhausener Str.
- 48 -Mannsdorfer Str.
- 49 -Stifterstraße
- 50 -Abzw. Bahnhof
- 51 -Rathaus
- 52 -Leierndorfer Str.
- 57 Niederleierndorf Feuerwehrhaus
- 58 -Weinbergstr.
- 59 Oberleierndorf
- 61 Langquaid Leierndorfer Str.
- 62 -Marktplatz
- 63 -Rottenburger Str.
- 64 -Wendeplatz

Montag - Freitag											
11											
12											
13											
14											
15	10 ^{FR}										
16	22 ^A nFR										
17											
18											
19											
20											

Gültig ab 12.09.2023

A = fährt A

nFR = nicht freitags

FR = nur freitags

Fahrwege mit Fahrzeit in Minuten

- A** ● Neutraubling Rathaus
- 1 ● 1 -Marktplatz
- 2 ● 2 -Neudeker Straße
- 3 ● -Realschule
- 6 ● -Haidauer Straße
- 9 ● 5 -Zwickauer Straße
- 11 ● 7 -Harteringer Straße
- 12 ● 8 Obertr. Realsch./Kreuzung B15
- 13 ● 9 -Abzw. Bahnhof
- 14 ● 10 -Kreuzung B15
- 16 ● 12 Köfering Waldbreite
- 17 ● 13 -Köfering (B 15)
- 18 ● 14 -Abzw. Bahnhof
- 19 ● 15 Altteglofsheim Ringstraße
- 21 ● 17 -Am Schlosshof
- 22 ● 19 -Schlossblick
- 23 ● 20 -Landshuter Str.
- 24 ● 22 Hagelstadt Bahnhof
- 26 ● 24 Abzweigung Einhausen
- 27 ● 25 Abzw. Höhenberg
- 32 ● 30 Eggmühl Seniorenheim
- 34 ● 32 -Zaitzkofener Str.
- 36 ● 34 -Bahnhof
- 37 ● 36 Walkenstetten
- 38 ● 37 Schierling Spitzwegstraße
- 39 ● 38 -BayWa
- 40 ● 39 -Buchhausener Str.
- 41 ● 40 -Manssdorfer Str.
- 42 ● 41 -Stifterstraße
- 43 ● 42 -Abzw. Bahnhof
- 44 ● 43 -Rathaus
- 45 ● 44 -Leierndorfer Str.
- 50 ● 49 Niederleierndorf Feuerwehrhaus
- 51 ● 50 -Weinbergstr.
- 52 ● 51 Oberleierndorf
- 54 ● 53 Langquaid Leierndorfer Str.
- 55 ● 54 -Marktplatz
- 56 ● 55 -Rottenburger Str.
- 57 ● 56 -Wendeplatz

Montag - Freitag	
11	
12	
13	
14	
15	11 ^{FR}
16	23 ^A _{nFR}
17	
18	
19	
20	

Gültig ab 12.09.2023

A = fährt A

nFR = nicht freitags

FR = nur freitags

Fahrwege mit Fahrzeit in Minuten

- A**
- Neutraubling Rathaus
 - ▶ ● Neutraubling Marktplatz
 - 1 -Neudeker Straße
 - 2 -Realschule
 - 5 -Haidauer Straße
 - 8 ● 4 -Zwickauer Straße
 - 10 ● 6 -Harteringer Straße
 - 11 ● 7 Obertr. Realsch./Kreuzung B15
 - 12 ● 8 -Abzw. Bahnhof
 - 13 ● 9 -Kreuzung B15
 - 15 ● 11 Köfering Waldbreite
 - 16 ● 12 -Köfering (B 15)
 - 17 ● 13 -Abzw. Bahnhof
 - 18 ● 14 Altglofsheim Ringstraße
 - 20 ● 16 -Am Schlosshof
 - 21 ● 18 -Schlossblick
 - 22 ● 19 -Landshuter Str.
 - 23 ● 21 Hagelstadt Bahnhof
 - 25 ● 23 Abzweigung Einhausen
 - 26 ● 24 Abzw. Höhenberg
 - 31 ● 29 Eggmühl Seniorenheim
 - 33 ● 31 -Zaitzkofener Str.
 - 35 ● 33 -Bahnhof
 - 36 ● 35 Walkenstetten
 - 37 ● 36 Schierling Spitzwegstraße
 - 38 ● 37 -BayWa
 - 39 ● 38 -Buchhausener Str.
 - 40 ● 39 -Mansdorfer Str.
 - 41 ● 40 -Stifterstraße
 - 42 ● 41 -Abzw. Bahnhof
 - 43 ● 42 -Rathaus
 - 44 ● 43 -Leierndorfer Str.
 - 49 ● 48 Niederleierndorf Feuerwehrhaus
 - 50 ● 49 -Weinbergstr.
 - 51 ● 50 Oberleierndorf
 - 53 ● 52 Langquaid Leierndorfer Str.
 - 54 ● 53 -Marktplatz
 - 55 ● 54 -Rottenburger Str.
 - 56 ● 55 -Wendeplatz

Montag - Freitag	
11	
12	
13	
14	
15	12 ^{FR}
16	24 ^A _{nFR}
17	
18	
19	
20	

Gültig ab 12.09.2023

A = fährt A

nFR = nicht freitags

FR = nur freitags

Fahrwege mit Fahrzeit in Minuten

- A** ○ Neutraubling Rathaus
- ▶ ● Neutraubling Neudeker Straße
- 1 -Realschule
- 4 -Haidauer Straße
- 7 ● 3 -Zwickauer Straße
- 9 ● 5 -Harteringer Straße
- 10 ● 6 Obertr. Realsch./Kreuzung B15
- 11 ● 7 -Abzw. Bahnhof
- 12 ● 8 -Kreuzung B15
- 14 ● 10 Köfering Waldbreite
- 15 ● 11 -Köfering (B 15)
- 16 ● 12 -Abzw. Bahnhof
- 17 ● 13 Alteglofsheim Ringstraße
- 19 ● 15 -Am Schlosshof
- 20 ● 17 -Schlossblick
- 21 ● 18 -Landshuter Str.
- 22 ● 20 Hagelstadt Bahnhof
- 24 ● 22 Abzweigung Einhausen
- 25 ● 23 Abzw. Höhenberg
- 30 ● 28 Eggmühl Seniorenheim
- 32 ● 30 -Zaitzkofener Str.
- 34 ● 32 -Bahnhof
- 35 ● 34 Walkenstetten
- 36 ● 35 Schierling Spitzwegstraße
- 37 ● 36 -BayWa
- 38 ● 37 -Buchhausener Str.
- 39 ● 38 -Mannsdorfer Str.
- 40 ● 39 -Stifterstraße
- 41 ● 40 -Abzw. Bahnhof
- 42 ● 41 -Rathaus
- 43 ● 42 -Leierndorfer Str.
- 48 ● 47 Niederleierndorf Feuerwehrhaus
- 49 ● 48 -Weinbergstr.
- 50 ● 49 Oberleierndorf
- 52 ● 51 Langquaid Leierndorfer Str.
- 53 ● 52 -Marktplatz
- 54 ● 53 -Rottenburger Str.
- 55 ● 54 -Wendeplatz

Montag - Freitag	
10	
11	
12	
13	01 ^{VF}
14	
15	
16	25 ^A _{nFR}
17	
18	
19	

Gültig ab 12.09.2023

A = fährt A

VF = am letzten Schultag vor den Weihnachts-, Oster- und Pfingstferien sowie am ersten Schultag nach den Sommerferien um 1:30 Std., am letzten Schultag vor den Sommerferien um 2:40 Std. früher

nFR = nicht freitags

- A** ○ Regensburg Hauptbahnhof
- Neutraubling Realschule
- 3 ● 3-Haidauer Straße
- 6 ● 6-Keplerstraße
- 9 ● 9-Zwickauer Straße
- 8 ● 11-Harteringer Straße
- 12 ● 12-Obertraubling Realschule
- 9 ● -Realschule/Kreuzung B15
- 10 ● 15-Abzw. Bahnhof
- 11 ● 16-Kreuzung B15
- 13 ● 18-Köfering Waldbreite
- 14 ● 19-Köfering (B 15)
- 15 ● 20-Abzw. Bahnhof
- 16 ● 21-Altteglofshiem Ringstraße
- 18 ● 23-Am Schlosshof
- 19 ● 24-Schlossblick
- 20 ● 25-Landshuter Str.
- 21 ● 27-Hagelstadt Bahnhof
- 23 ● 29-Abzweigung Einhausen
- 24 ● 30-Abzw. Höhenberg
- 29 ● 35-Eggmühl Seniorenheim
- 31 ● 37-Zaitzkofener Str.
- 33 ● 39-Bahnhof
- 34 ● 41-Walkenstetten
- 35 ● 42-Schierling Spitzwegstraße
- 36 ● 43-BayWa
- 37 ● 44-Buchhausener Str.
- 38 ● 45-Mannsdorfer Str.
- 39 ● 46-Stifterstraße
- 40 ● 47-Abzw. Bahnhof
- 41 ● 48-Rathaus
- 42 ● 49-Leierndorfer Str.
- 47 ● 54-Niederleierndorf Feuerwehrhaus
- 48 ● 55-Weinbergstr.
- 49 ● 56-Oberleierndorf
- 51 ● 58-Langquaid Leierndorfer Str.
- 52 ● 59-Marktplatz
- 53 ● 60-Rottenburger Str.
- 54 ● 61-Wendeplatz

Montag - Freitag	
10	
11	
12	
13	04 ^{VF}
14	
15	
16	28 ^A _{nFR}
17	
18	
19	

Gültig ab 12.09.2023

A = fährt A

VF = am letzten Schultag vor den Weihnachts-, Oster- und Pfingstferien sowie am ersten Schultag nach den Sommerferien um 1:30 Std., am letzten Schultag vor den Sommerferien um 2:40 Std. früher

nFR = nicht freitags

- A** ○ Regensburg Hauptbahnhof
- ▶ ● Neutraubling Haidauer Straße
- 3 -Keplerstraße
- 3 ● 6 -Zwickauer Straße
- 5 ● 8 -Harteringer Straße
- 6 ● 9 Obertraubling Realschule
- 7 ● 12 -Abzw. Bahnhof
- 8 ● 13 -Kreuzung B15
- 10 ● 15 Köfering Waldbreite
- 11 ● 16 -Köfering (B 15)
- 12 ● 17 -Abzw. Bahnhof
- 13 ● 18 Alteglofsheim Ringstraße
- 15 ● 20 -Am Schlosshof
- 16 ● 21 -Schlossblick
- 17 ● 22 -Landshuter Str.
- 18 ● 24 Hagelstadt Bahnhof
- 20 ● 26 Abzweigung Einhausen
- 21 ● 27 Abzw. Höhenberg
- 26 ● 32 Eggmühl Seniorenheim
- 28 ● 34 -Zaitzkofener Str.
- 30 ● 36 -Bahnhof
- 31 ● 38 Walkenstetten
- 32 ● 39 Schierling Spitzwegstraße
- 33 ● 40 -BayWa
- 34 ● 41 -Buchhausener Str.
- 35 ● 42 -Mannsdorfer Str.
- 36 ● 43 -Stifterstraße
- 37 ● 44 -Abzw. Bahnhof
- 38 ● 45 -Rathaus
- 39 ● 46 -Leierndorfer Str.
- 44 ● 51 Niederleierndorf Feuerwehrhaus
- 45 ● 52 -Weinbergstr.
- 46 ● 53 Oberleierndorf
- 48 ● 55 Langquaid Leierndorfer Str.
- 49 ● 56 -Marktplatz
- 50 ● 57 -Rottenburger Str.
- 51 ● 58 -Wendeplatz

**Montag - Freitag**

10

11

12

13

07^{vF}

14

15

16

Gültig ab 12.09.2023

vF = am letzten Schultag vor den Weihnachts-, Oster- und Pfingstferien sowie am ersten Schultag nach den Sommerferien um 1:30 Std., am letzten Schultag vor den Sommerferien um 2:40 Std. früher

Fahrwege mit Fahrzeit in Minuten

- Regensburg Hauptbahnhof
- ● Neutraubling Keplerstraße
- 3 -Zwickauer Straße
- 5 -Harteringer Straße
- 6 Obertraubling Realschule
- 9 -Abzw. Bahnhof
- 10 -Kreuzung B15
- 12 Köfering Waldbreite
- 13 -Köfering (B 15)
- 14 -Abzw. Bahnhof
- 15 Alteglofsheim Ringstraße
- 17 -Am Schlosshof
- 18 -Schlossblick
- 19 -Landshuter Str.
- 21 Hagelstadt Bahnhof
- 23 Abzweigung Einhausen
- 24 Abzw. Höhenberg
- 29 Eggmühl Seniorenheim
- 31 -Zaitzkofener Str.
- 33 -Bahnhof
- 35 Walkenstetten
- 36 Schierling Spitzwegstraße
- 37 -BayWa
- 38 -Buchhausener Str.
- 39 -Mannsdorfer Str.
- 40 -Stifterstraße
- 41 -Abzw. Bahnhof
- 42 -Rathaus
- 43 -Leierndorfer Str.
- 48 Niederleierndorf Feuerwehrhaus
- 49 -Weinbergstr.
- 50 Oberleierndorf
- 52 Langquaid Leierndorfer Str.
- 53 -Marktplatz
- 54 -Rottenburger Str.
- 55 -Wendeplatz

Montag - Freitag	
10	
11	
12	
13	10 ^A _{VF}
14	
15	15 ^{FR}
16	31 ^{nFR}
17	
18	

Gültig ab 12.09.2023

A = fährt A

VF = am letzten Schultag vor den Weihnachts-, Oster- und Pfingstferien sowie am ersten Schultag nach den Sommerferien um 1:30 Std., am letzten Schultag vor den Sommerferien um 2:40 Std. früher

nFR = nicht freitags

FR = nur freitags

- A** ○ Regensburg Hauptbahnhof
- ▶ ● Neutraubling Zwickauer Straße
- 2 ● 2-Harteringer Straße
- 3 ● Obertraubling Realschule
- ● 3-Realschule/Kreuzung B15
- 6 ● 4-Abzw. Bahnhof
- 7 ● 5-Kreuzung B15
- 9 ● 7 Köfering Waldbreite
- 10 ● 8-Köfering (B 15)
- 11 ● 9-Abzw. Bahnhof
- 12 ● 10 Alteglöfshaus Ringstraße
- 14 ● 12-Am Schlossohof
- 15 ● 14-Schlossblick
- 16 ● 15-Landshuter Str.
- 18 ● 17 Hagelstadt Bahnhof
- 20 ● 19 Abzweigung Einhausen
- 21 ● 20 Abzw. Höhenberg
- 26 ● 25 Eggmühl Seniorenheim
- 28 ● 27-Zaitzkofener Str.
- 30 ● 29-Bahnhof
- 32 ● 31 Walkenstetten
- 33 ● 32 Schierling Spitzwegstraße
- 34 ● 33-BayWa
- 35 ● 34-Buchhausener Str.
- 36 ● 35-Mannsdorfer Str.
- 37 ● 36-Stifterstraße
- 38 ● 37-Abzw. Bahnhof
- 39 ● 38-Rathaus
- 40 ● 39-Leierndorfer Str.
- 45 ● 44 Niederleierndorf Feuerwehrhaus
- 46 ● 45-Weinbergstr.
- 47 ● 46 Oberleierndorf
- 49 ● 48 Langquaid Leierndorfer Str.
- 50 ● 49-Marktplatz
- 51 ● 50-Rottenburger Str.
- 52 ● 51-Wendeplatz

Montag - Freitag	
10	
11	
12	
13	12 ^A _{VF}
14	
15	17 ^{FR}
16	33 ^{nFR}
17	
18	

Gültig ab 12.09.2023

- A** = fährt A
- VF** = am letzten Schultag vor den Weihnachts-, Oster- und Pfingstferien sowie am ersten Schultag nach den Sommerferien um 1:30 Std., am letzten Schultag vor den Sommerferien um 2:40 Std. früher
- nFR** = nicht freitags
- FR** = nur freitags

- A** ○ Regensburg Hauptbahnhof
- ▶ ● Neutraubling Hartinger Straße
- 1 ● Obertraubling Realschule
- 1 ● -Realschule/Kreuzung B15
- 4 ● 2 -Abzw. Bahnhof
- 5 ● 3 -Kreuzung B15
- 7 ● 5 Köfering Waldbreite
- 8 ● 6 -Köfering (B 15)
- 9 ● 7 -Abzw. Bahnhof
- 10 ● 8 Altglofshaim Ringstraße
- 12 ● 10 -Am Schlosshof
- 13 ● 12 -Schlossblick
- 14 ● 13 -Landshuter Str.
- 16 ● 15 Hagelstadt Bahnhof
- 18 ● 17 Abzweigung Einhausen
- 19 ● 18 Abzw. Höhenberg
- 24 ● 23 Eggmühl Seniorenheim
- 26 ● 25 -Zaitzkofener Str.
- 28 ● 27 -Bahnhof
- 30 ● 29 Walkenstetten
- 31 ● 30 Schierling Spitzwegstraße
- 32 ● 31 -BayWa
- 33 ● 32 -Buchhausener Str.
- 34 ● 33 -Mannsdorfer Str.
- 35 ● 34 -Stifterstraße
- 36 ● 35 -Abzw. Bahnhof
- 37 ● 36 -Rathaus
- 38 ● 37 -Leierndorfer Str.
- 43 ● 42 Niederleierndorf Feuerwehrhaus
- 44 ● 43 -Weinbergstr.
- 45 ● 44 Oberleierndorf
- 47 ● 46 Langquaid Leierndorfer Str.
- 48 ● 47 -Marktplatz
- 49 ● 48 -Rottenburger Str.
- 50 ● 49 -Wendeplatz

Montag - Freitag	
10	
11	
12	
13	13 ^{vF}
14	
15	
16	

Gültig ab 12.09.2023

vF = am letzten Schultag vor den Weihnachts-, Oster- und Pfingstferien sowie am ersten Schultag nach den Sommerferien um 1:30 Std., am letzten Schultag vor den Sommerferien um 2:40 Std. früher

Fahrwege mit Fahrzeit in Minuten

- Regensburg Hauptbahnhof
- ▶ ● Obertraubling Realschule
- 3 -Abzw. Bahnhof
- 4 -Kreuzung B15
- 6 Köfering Waldbreite
- 7 -Köfering (B 15)
- 8 -Abzw. Bahnhof
- 9 Alteglofsheim Ringstraße
- 11 -Am Schlosshof
- 12 -Schlossblick
- 13 -Landshuter Str.
- 15 Hagelstadt Bahnhof
- 17 Abzweigung Einhausen
- 18 Abzw. Höhenberg
- 23 Eggmühl Seniorenheim
- 25 -Zaitzkofener Str.
- 27 -Bahnhof
- 29 Walkenstetten
- 30 Schierling Spitzwegstraße
- 31 -BayWa
- 32 -Buchhausener Str.
- 33 -Mannsdorfer Str.
- 34 -Stifterstraße
- 35 -Abzw. Bahnhof
- 36 -Rathaus
- 37 -Leierndorfer Str.
- 42 Niederleierndorf Feuerwehrhaus
- 43 -Weinbergstr.
- 44 Oberleierndorf
- 46 Langquaid Leierndorfer Str.
- 47 -Marktplatz
- 48 -Rottenburger Str.
- 49 -Wendeplatz

**Montag - Freitag**

Uhrzeit	1	2	3	4	5	6	7	8	9	10	11	12	13	14	15	16	17	18	19	20	
11																					
12																					
13																					
14																					
15															18 ^{FR}						
16															34 ^{nFR}						
17																					
18																					
19																					
20																					

Gültig ab 12.09.2023

nFR = nicht freitags**FR** = nur freitags

Fahrwege mit Fahrzeit in Minuten

- Neutraubling Rathaus
- ▶ ● Obertr. Realsch./Kreuzung B15
- 1 -Abzw. Bahnhof
- 2 -Kreuzung B15
- 4 Köfering Waldbreite
- 5 -Köfering (B 15)
- 6 -Abzw. Bahnhof
- 7 Alteglofsheim Ringstraße
- 9 -Am Schlosshof
- 11 -Schlossblick
- 12 -Landshuter Str.
- 14 Hagelstadt Bahnhof
- 16 Abzweigung Einhausen
- 17 Abzw. Höhenberg
- 22 Eggmühl Seniorenheim
- 24 -Zaitzkofener Str.
- 26 -Bahnhof
- 28 Walkenstetten
- 29 Schierling Spitzwegstraße
- 30 -BayWa
- 31 -Buchhausener Str.
- 32 -Mannsdofer Str.
- 33 -Stifterstraße
- 34 -Abzw. Bahnhof
- 35 -Rathaus
- 36 -Leierndorfer Str.
- 41 Niederleierndorf Feuerwehrhaus
- 42 -Weinbergstr.
- 43 Oberleierndorf
- 45 Langquaid Leierndorfer Str.
- 46 -Marktplatz
- 47 -Rottenburger Str.
- 48 -Wendeplatz

Montag - Freitag	
10	
11	
12	
13	16 ^{VF}
14	
15	19 ^{FR}
16	35 ^{nFR}
17	
18	
19	

Gültig ab 12.09.2023

VF = am letzten Schultag vor den Weihnachts-, Oster- und Pfingstferien sowie am ersten Schultag nach den Sommerferien um 1:30 Std., am letzten Schultag vor den Sommerferien um 2:40 Std. früher

nFR = nicht freitags

FR = nur freitags

Fahrwege mit Fahrzeit in Minuten

- Regensburg Hauptbahnhof
- ▶ ● Obertraubling Abzw. Bahnhof
- 1 -Kreuzung B15
- 3 Köfering Waldbreite
- 4 -Köfering (B 15)
- 5 -Abzw. Bahnhof
- 6 Alteglofsheim Ringstraße
- 8 -Am Schlosshof
- 9 -Schlossblick
- 10 -Landshuter Str.
- 12 Hagelstadt Bahnhof
- 14 Abzweigung Einhausen
- 15 Abzw. Höhenberg
- 20 Eggmühl Seniorenheim
- 22 -Zaitzkofener Str.
- 24 -Bahnhof
- 26 Walkenstetten
- 27 Schierling Spitzwegstraße
- 28 -BayWa
- 29 -Buchhausener Str.
- 30 -Mannsdorfer Str.
- 31 -Stifterstraße
- 32 -Abzw. Bahnhof
- 33 -Rathaus
- 34 -Leierndorfer Str.
- 39 Niederleierndorf Feuerwehrhaus
- 40 -Weinbergstr.
- 41 Oberleierndorf
- 43 Langquaid Leierndorfer Str.
- 44 -Marktplatz
- 45 -Rottenburger Str.
- 46 -Wendeplatz

- Regensburg Hauptbahnhof
- ● Obertraubling Kreuzung B15
- 2 Köfering Waldbreite
- 3 -Köfering (B 15)
- 4 -Abzw. Bahnhof
- 5 Alteglofsheim Ringstraße
- 7 -Am Schlosshof
- 8 -Schlossblick
- 9 -Landshuter Str.
- 11 Hagelstadt Bahnhof
- 13 Abzweigung Einhausen
- 14 Abzw. Höhenberg
- 19 Eggmühl Seniorenheim
- 21 -Zaitzkofener Str.
- 23 -Bahnhof
- 25 Walkenstetten
- 26 Schierling Spitzwegstraße
- 27 -BayWa
- 28 -Buchhausener Str.
- 29 -Mannsdorfer Str.
- 30 -Stifterstraße
- 31 -Abzw. Bahnhof
- 32 -Rathaus
- 33 -Leierndorfer Str.
- 38 Niederleierndorf Feuerwehrhaus
- 39 -Weinbergstr.
- 40 Oberleierndorf
- 42 Langquaid Leierndorfer Str.
- 43 -Marktplatz
- 44 -Rottenburger Str.
- 45 -Wendeplatz



Montag - Freitag

10												
11												
12												
13	17	^{vF}										
14												
15	20	^{FR}										
16	36	^{nFR}										
17												
18												
19												

Gültig ab 12.09.2023

vF = am letzten Schultag vor den Weihnachts-, Oster- und Pfingstferien sowie am ersten Schultag nach den Sommerferien um 1:30 Std., am letzten Schultag vor den Sommerferien um 2:40 Std. früher

nFR = nicht freitags

FR = nur freitags

Montag - Freitag											
10											
11											
12											
13	19 ^{vF}										
14											
15	22 ^{FR}										
16	38 ^{nFR}										
17											
18											
19											

Gültig ab 12.09.2023

vF = am letzten Schultag vor den Weihnachts-, Oster- und Pfingstferien sowie am ersten Schultag nach den Sommerferien um 1:30 Std., am letzten Schultag vor den Sommerferien um 2:40 Std. früher

nFR = nicht freitags

FR = nur freitags

- Regensburg Hauptbahnhof
- ▶ ● Köfering Waldbreite
- 1 -Köfering (B 15)
- 2 -Abzw. Bahnhof
- 3 Alteglofsheim Ringstraße
- 5 -Am Schlosshof
- 6 -Schlossblick
- 7 -Landshuter Str.
- 9 Hagelstadt Bahnhof
- 11 Abzweigung Einhausen
- 12 Abzw. Höhenberg
- 17 Eggmühl Seniorenheim
- 19 -Zaitzkofener Str.
- 21 -Bahnhof
- 23 Walkenstetten
- 24 Schierling Spitzwegstraße
- 25 -BayWa
- 26 -Buchhausener Str.
- 27 -Mannsdorfer Str.
- 28 -Stifterstraße
- 29 -Abzw. Bahnhof
- 30 -Rathaus
- 31 -Leierdorfer Str.
- 36 Niederleierndorf Feuerwehrhaus
- 37 -Weinbergstr.
- 38 Oberleierndorf
- 40 Langquaid Leierdorfer Str.
- 41 -Marktplatz
- 42 -Rottenburger Str.
- 43 -Wendeplatz

Montag - Freitag	
10	
11	
12	
13	20 ^{VF}
14	
15	23 ^{FR}
16	39 ^{nFR}
17	
18	
19	

Gültig ab 12.09.2023

VF = am letzten Schultag vor den Weihnachts-, Oster- und Pfingstferien sowie am ersten Schultag nach den Sommerferien um 1:30 Std., am letzten Schultag vor den Sommerferien um 2:40 Std. früher

nFR = nicht freitags

FR = nur freitags

- Regensburg Hauptbahnhof
- ● Köfering (B 15)
- 1 -Abzw. Bahnhof
- 2 Altglofsheim Ringstraße
- 4 -Am Schlosshof
- 5 -Schlossblick
- 6 -Landshuter Str.
- 8 Hagelstadt Bahnhof
- 10 Abzweigung Einhausen
- 11 Abzw. Höhenberg
- 16 Eggmühl Seniorenheim
- 18 -Zaitzkofener Str.
- 20 -Bahnhof
- 22 Walkenstetten
- 23 Schierling Spitzwegstraße
- 24 -BayWa
- 25 -Buchhausener Str.
- 26 -Mannsdorfer Str.
- 27 -Stifterstraße
- 28 -Abzw. Bahnhof
- 29 -Rathaus
- 30 -Leierndorfer Str.
- 35 Niederleierndorf Feuerwehrhaus
- 36 -Weinbergstr.
- 37 Oberleierndorf
- 39 Langquaid Leierndorfer Str.
- 40 -Marktplatz
- 41 -Rottenburger Str.
- 42 -Wendeplatz

Montag - Freitag	
10	
11	
12	
13	21 ^{vF}
14	
15	24 ^{FR}
16	40 ^{nFR}
17	
18	
19	

Gültig ab 12.09.2023

vF = am letzten Schultag vor den Weihnachts-, Oster- und Pfingstferien sowie am ersten Schultag nach den Sommerferien um 1:30 Std., am letzten Schultag vor den Sommerferien um 2:40 Std. früher

nFR = nicht freitags

FR = nur freitags

- Regensburg Hauptbahnhof
- ▶ ● Köfering Abzw. Bahnhof
- 1 Alteglöfshaus Ringstraße
- 3 -Am Schlosshof
- 4 -Schlossblick
- 5 -Landshuter Str.
- 7 Hagelstadt Bahnhof
- 9 Abzweigung Einhausen
- 10 Abzw. Höhenberg
- 15 Eggmühl Seniorenheim
- 17 -Zaitzkofener Str.
- 19 -Bahnhof
- 21 Walkenstetten
- 22 Schierling Spitzwegstraße
- 23 -BayWa
- 24 -Buchhausener Str.
- 25 -Mannsdorfer Str.
- 26 -Stifterstraße
- 27 -Abzw. Bahnhof
- 28 -Rathaus
- 29 -Leierndorfer Str.
- 34 Niederleierndorf Feuerwehrhaus
- 35 -Weinbergstr.
- 36 Oberleierndorf
- 38 Langquaid Leierndorfer Str.
- 39 -Marktplatz
- 40 -Rottenburger Str.
- 41 -Wendeplatz

Montag - Freitag	
10	
11	
12	
13	22 ^{VF}
14	
15	25 ^{FR}
16	41 ^{nFR}
17	
18	
19	

Gültig ab 12.09.2023

VF = am letzten Schultag vor den Weihnachts-, Oster- und Pfingstferien sowie am ersten Schultag nach den Sommerferien um 1:30 Std., am letzten Schultag vor den Sommerferien um 2:40 Std. früher
nFR = nicht freitags
FR = nur freitags

- Regensburg Hauptbahnhof
- ▶ ● Alteglöfshaus Ringstraße
- 2 -Am Schlosshof
- 3 -Schlossblick
- 4 -Landshuter Str.
- 6 Hagelstadt Bahnhof
- 8 Abzweigung Einhausen
- 9 Abzw. Höhenberg
- 14 Eggmühl Seniorenheim
- 16 -Zaitzkofener Str.
- 18 -Bahnhof
- 20 Walkenstetten
- 21 Schierling Spitzwegstraße
- 22 -BayWa
- 23 -Buchhausener Str.
- 24 -Mannsdorfer Str.
- 25 -Stifterstraße
- 26 -Abzw. Bahnhof
- 27 -Rathaus
- 28 -Leierndorfer Str.
- 33 Niederleierndorf Feuerwehrhaus
- 34 -Weinbergstr.
- 35 Oberleierndorf
- 37 Langquaid Leierndorfer Str.
- 38 -Marktplatz
- 39 -Rottenburger Str.
- 40 -Wendeplatz

Montag - Freitag	
10	
11	
12	
13	24 ^{vF}
14	
15	27 ^{FR}
16	43 ^{nFR}
17	
18	
19	

Gültig ab 12.09.2023

vF = am letzten Schultag vor den Weihnachts-, Oster- und Pfingstferien sowie am ersten Schultag nach den Sommerferien um 1:30 Std., am letzten Schultag vor den Sommerferien um 2:40 Std. früher

nFR = nicht freitags

FR = nur freitags

- Regensburg Hauptbahnhof
- ▶ ● Alteglöfshaus Am Schlosshof
- 1 -Schlossblick
- 2 -Landshuter Str.
- 4 Hagelstadt Bahnhof
- 6 Abzweigung Einhausen
- 7 Abzw. Höhenberg
- 12 Eggmühl Seniorenheim
- 14 -Zaitzkofener Str.
- 16 -Bahnhof
- 18 Walkenstetten
- 19 Schierling Spitzwegstraße
- 20 -BayWa
- 21 -Buchhausener Str.
- 22 -Mansdorfer Str.
- 23 -Stifterstraße
- 24 -Abzw. Bahnhof
- 25 -Rathaus
- 26 -Leierndorfer Str.
- 31 Niederleierndorf Feuerwehrhaus
- 32 -Weinbergstr.
- 33 Oberleierndorf
- 35 Langquaid Leierndorfer Str.
- 36 -Marktplatz
- 37 -Rottenburger Str.
- 38 -Wendeplatz



Montag - Freitag

10											
11											
12											
13	25 ^{VF}										
14											
15	29 ^{FR}										
16	44 ^{nFR}										
17											
18											
19											

Gültig ab 12.09.2023

VF = am letzten Schultag vor den Weihnachts-, Oster- und Pfingstferien sowie am ersten Schultag nach den Sommerferien um 1:30 Std., am letzten Schultag vor den Sommerferien um 2:40 Std. früher

nFR = nicht freitags

FR = nur freitags

- Regensburg Hauptbahnhof
- ▶ ● Alteglofsheim Schlossblick
- 1 -Landshuter Str.
- 3 Hagelstadt Bahnhof
- 5 Abzweigung Einhausen
- 6 Abzw. Höhenberg
- 11 Eggmühl Seniorenheim
- 13 -Zaitzkofener Str.
- 15 -Bahnhof
- 17 Walkenstetten
- 18 Schierling Spitzwegstraße
- 19 -BayWa
- 20 -Buchhausener Str.
- 21 -Mannsdorfer Str.
- 22 -Stifterstraße
- 23 -Abzw. Bahnhof
- 24 -Rathaus
- 25 -Leierndorfer Str.
- 30 Niederleierndorf Feuerwehrhaus
- 31 -Weinbergstr.
- 32 Oberleierndorf
- 34 Langquaid Leierndorfer Str.
- 35 -Marktplatz
- 36 -Rottenburger Str.
- 37 -Wendeplatz

Montag - Freitag	
10	
11	
12	
13	26 ^{VF}
14	
15	30 ^{FR}
16	45 ^{nFR}
17	
18	
19	

Gültig ab 12.09.2023

VF = am letzten Schultag vor den Weihnachts-, Oster- und Pfingstferien sowie am ersten Schultag nach den Sommerferien um 1:30 Std., am letzten Schultag vor den Sommerferien um 2:40 Std. früher

nFR = nicht freitags

FR = nur freitags

- Regensburg Hauptbahnhof
- ▶ ● Alteglofsheim Landshuter Str.
- 2 Hagelstadt Bahnhof
- 4 Abzweigung Einhausen
- 5 Abzw. Höhenberg
- 10 Eggmühl Seniorenheim
- 12 -Zaitzkofener Str.
- 14 -Bahnhof
- 16 Walkenstetten
- 17 Schierling Spitzwegstraße
- 18 -BayWa
- 19 -Buchhausener Str.
- 20 -Mannsdorfer Str.
- 21 -Stifterstraße
- 22 -Abzw. Bahnhof
- 23 -Rathaus
- 24 -Leierndorfer Str.
- 29 Niederleierndorf Feuerwehrhaus
- 30 -Weinbergstr.
- 31 Oberleierndorf
- 33 Langquaid Leierndorfer Str.
- 34 -Marktplatz
- 35 -Rottenburger Str.
- 36 -Wendeplatz

Montag - Freitag												
10												
11												
12												
13	28 ^{VF}											
14												
15	32 ^{FR}											
16	46 ^{nFR}											
17												
18												
19												

Gültig ab 12.09.2023

VF = am letzten Schultag vor den Weihnachts-, Oster- und Pfingstferien sowie am ersten Schultag nach den Sommerferien um 1:30 Std., am letzten Schultag vor den Sommerferien um 2:40 Std. früher

nFR = nicht freitags

FR = nur freitags

- Regensburg Hauptbahnhof
- ● Hagelstadt Bahnhof
- 2 Abzweigung Einhausen
- 3 Abzw. Höhenberg
- 8 Eggmühl Seniorenheim
- 10 -Zaitzkofener Str.
- 12 -Bahnhof
- 14 Walkenstetten
- 15 Schierling Spitzwegstraße
- 16 -BayWa
- 17 -Buchhausener Str.
- 18 -Mannsdorfer Str.
- 19 -Stifterstraße
- 20 -Abzw. Bahnhof
- 21 -Rathaus
- 22 -Leierndorfer Str.
- 27 Niederleierndorf Feuerwehrhaus
- 28 -Weinbergstr.
- 29 Oberleierndorf
- 31 Langquaid Leierndorfer Str.
- 32 -Marktplatz
- 33 -Rottenburger Str.
- 34 -Wendeplatz

Fahrwege mit Fahrzeit in Minuten

- Regensburg Hauptbahnhof
- ▶ ● Abzweigung Einhausen
- 1 Abzw. Höhenberg
- 6 Eggmühl Seniorenheim
- 8 -Zaitzkofener Str.
- 10 -Bahnhof
- 12 Walkenstetten
- 13 Schierling Spitzwegstraße
- 14 -BayWa
- 15 -Buchhausener Str.
- 16 -Mannsdorfer Str.
- 17 -Stifterstraße
- 18 -Abzw. Bahnhof
- 19 -Rathaus
- 20 -Leierndorfer Str.
- 25 Niederleierndorf Feuerwehrhaus
- 26 -Weinbergstr.
- 27 Oberleierndorf
- 29 Langquaid Leierndorfer Str.
- 30 -Marktplatz
- 31 -Rottenburger Str.
- 32 -Wendeplatz


Montag - Freitag	
10	
11	
12	
13	30 ^{vF}
14	
15	34 ^{FR}
16	48 ^{nFR}
17	
18	
19	

Gültig ab 12.09.2023

vF = am letzten Schultag vor den Weihnachts-, Oster- und Pfingstferien sowie am ersten Schultag nach den Sommerferien um 1:30 Std., am letzten Schultag vor den Sommerferien um 2:40 Std. früher

nFR = nicht freitags

FR = nur freitags

 Montag - Freitag											
10											
11											
12											
13	31 ^{vF}										
14											
15	35 ^{FR}										
16	49 ^{nFR}										
17											
18											
19											

Gültig ab 12.09.2023

vF = am letzten Schultag vor den Weihnachts-, Oster- und Pfingstferien sowie am ersten Schultag nach den Sommerferien um 1:30 Std., am letzten Schultag vor den Sommerferien um 2:40 Std. früher

nFR = nicht freitags

FR = nur freitags

Fahrwege mit Fahrzeit in Minuten

- Regensburg Hauptbahnhof
- ▶ ● Abzw. Höhenberg
- 5 Eggmühl Seniorenheim
- 7 -Zaitzkofener Str.
- 9 -Bahnhof
- 11 Walkenstetten
- 12 Schierling Spitzwegstraße
- 13 -BayWa
- 14 -Buchhausener Str.
- 15 -Manssdorfer Str.
- 16 -Stifterstraße
- 17 -Abzw. Bahnhof
- 18 -Rathaus
- 19 -Leierndorfer Str.
- 24 Niederleierndorf Feuerwehrhaus
- 25 -Weinbergstr.
- 26 Oberleierndorf
- 28 Langquaid Leierndorfer Str.
- 29 -Marktplatz
- 30 -Rottenburger Str.
- 31 -Wendeplatz

Fahrwege mit Fahrzeit in Minuten

- ▶ ● Buchhausen Ortsmitte
- 2 Abzw. Oberdeggenbach
- 4 Eggmühl Bahnhof
- 6 Walkenstetten
- 7 Schierling Spitzwegstraße
- 8 -BayWa
- 9 -Buchhausener Str.
- 10 -Mannsdorfer Str.
- 11 -Stifterstraße
- 12 -Abzw. Bahnhof
- 13 -Rathaus
- 14 -Leierndorfer Str.
- 21 Niederleierndorf Feuerwehrhaus
- 22 -Weinbergstr.
- 23 Oberleierndorf
- 24 Langquaid Leierndorfer Str.
- 25 -Marktplatz
- 26 -Rottenburger Str.
- 28 -Wendeplatz

Montag - Freitag											
07											
08											
09											
10											
11	38	A	T								
12	51	B	T								
13											
14											
15	20	T	sMM								
16											
17											
18											
19											

Gültig ab 12.09.2023

T = Tarifierkennung mit RBO Linie 6264 **B** = bis Schierling Rathaus **sMM** = nur montags und mittwochs an Schultagen
A = bis Schierling Leierndorfer Str.

Fahrwege mit Fahrzeit in Minuten

- Buchhausen Ortsmitte
- Abzw. Oberdeggenbach
- 2 Eggmühl Bahnhof
- 4 Walkenstetten
- 5 Schierling Spitzwegstraße
- 6 -BayWa
- 7 -Buchhausener Str.
- 8 -Mannsdorfer Str.
- 9 -Stifterstraße
- 10 -Abzw. Bahnhof
- 11 -Rathaus
- 12 -Leierndorfer Str.
- 19 Niederleierndorf Feuerwehrhaus
- 20 -Weinbergstr.
- 21 Oberleierndorf
- 22 Langquaid Leierndorfer Str.
- 23 -Marktplatz
- 24 -Rottenburger Str.
- 26 -Wendeplatz

Montag - Freitag											
07											
08											
09											
10											
11	39	A	T								
12	53	B	T								
13											
14											
15	22	T	sMM								
16											
17											
18											
19											

Gültig ab 12.09.2023

T = Tarifierkennung mit RBO Linie 6264 **B** = bis Schierling Rathaus **sMM** = nur montags und mittwochs an Schultagen
A = bis Schierling Leierndorfer Str.

Fahrwege mit Fahrzeit in Minuten

- Regensburg Hauptbahnhof
- ▶ ● Eggmühl Seniorenheim
- 2-Zaitzkofener Str.
- 4-Bahnhof
- 6 Walkenstetten
- 7 Schierling Spitzwegstraße
- 8-BayWa
- 9-Buchhausener Str.
- 10-Mannsdorfer Str.
- 11-Stifterstraße
- 12-Abzw. Bahnhof
- 13-Rathaus
- 14-Leierndorfer Str.
- 19 Niederleierndorf Feuerwehrhaus
- 20-Weinbergstr.
- 21 Oberleierndorf
- 23 Langquaid Leierndorfer Str.
- 24-Marktplatz
- 25-Rottenburger Str.
- 26-Wendeplatz

Montag - Freitag											
10											
11											
12											
13	36 ^{vF}										
14											
15	40 ^{FR}										
16	54 ^{nFR}										
17											
18											
19											

Gültig ab 12.09.2023

vF = am letzten Schultag vor den Weihnachts-, Oster- und Pfingstferien sowie am ersten Schultag nach den Sommerferien um 1:30 Std., am letzten Schultag vor den Sommerferien um 2:40 Std. früher

nFR = nicht freitags

FR = nur freitags

Fahrwege mit Fahrzeit in Minuten

- Regensburg Hauptbahnhof
- ▶ ● Eggmühl Zaitzkofener Str.
- 2 -Bahnhof
- 4 Walkenstetten
- 5 Schierling Spitzwegstraße
- 6 -BayWa
- 7 -Buchhausener Str.
- 8 -Mannsdorfer Str.
- 9 -Stifterstraße
- 10 -Abzw. Bahnhof
- 11 -Rathaus
- 12 -Leierndorfer Str.
- 17 Niederleierndorf Feuerwehrhaus
- 18 -Weinbergstr.
- 19 Oberleierndorf
- 21 Langquaid Leierndorfer Str.
- 22 -Marktplatz
- 23 -Rottenburger Str.
- 24 -Wendeplatz

Montag - Freitag	
10	
11	
12	
13	38 ^{vF}
14	
15	42 ^{FR}
16	56 ^{nFR}
17	
18	
19	

Gültig ab 12.09.2023

vF = am letzten Schultag vor den Weihnachts-, Oster- und Pfingstferien sowie am ersten Schultag nach den Sommerferien um 1:30 Std., am letzten Schultag vor den Sommerferien um 2:40 Std. früher

nFR = nicht freitags

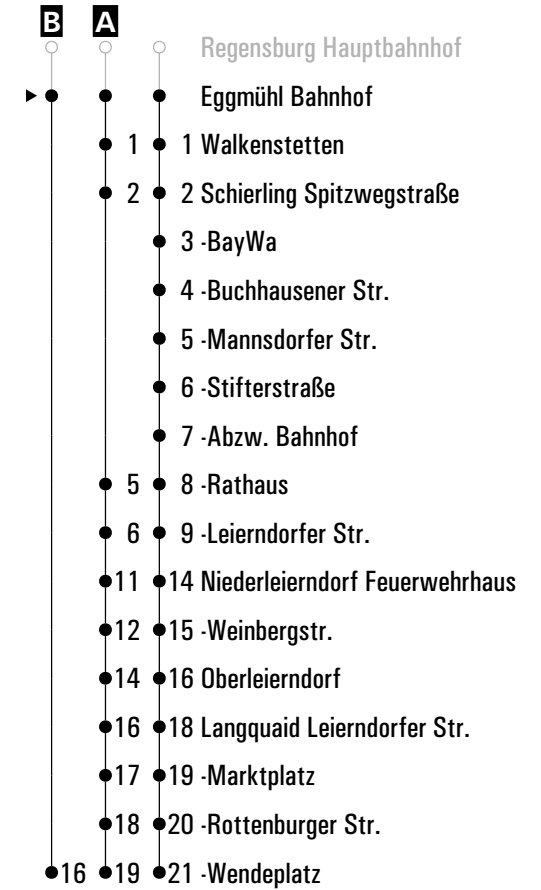
FR = nur freitags

	Montag - Freitag				Samstag				Sonn-/Feiertag				
05	26 ^A												
06													
07	04 ^A	32 ^C			45 ^A								
08	04 ^C				15 ^B								
09	05	43 ^C			05 ^A					05 ^A			
10													
11	05	43 ^C			05					05			
12	56 ^D												
13	05	41 ^{vF}			05					05			
14													
15	05	25 ^T	43 ^C	45 ^{FR}	05					05			
16	43 ^C	58 ^{nFR}											
17	05	43			05					05			
18	43 ^C												
19	05	42			05					05			
20	43									43			
21					05								

Gültig ab 12.09.2023

- A - B** = Fahrwege
- T** = Tarifierkennung mit RBO Linie 6264
- vF** = am letzten Schultag vor den Weihnachts-, Oster- und Pfingstferien sowie am ersten Schultag nach den Sommerferien um 1:30 Std., am letzten Schultag vor den Sommerferien um 2:40 Std. früher
- C** = bis Schierling Leierndorfer Str.
- D** = bis Schierling Rathaus
- nFR** = nicht freitags
- FR** = nur freitags
- sMM** = nur montags und mittwochs an Schultagen

Fahrwege mit Fahrzeit in Minuten



	Montag - Freitag				Samstag				Sonn-/Feiertag			
05	27 ^A											
06												
07	05 ^A	33 ^B			46 ^{A/B}							
08	05 ^B											
09	06	44 ^B			06 ^A				06 ^A			
10												
11	06	44 ^{B/T}			06				06			
12	57 ^{C/T}											
13	06	42 ^{VF}			06				06			
14												
15	06	26 ^T	44 ^B	46 ^{FR}	06				06			
16	44 ^B	59 ^{nFR}										
17	06	44			06				06			
18	44 ^B											
19	06	43			06				06			
20	44								44			
21					06							

Gültig ab 12.09.2023

- A** = fährt A
- T** = Tarifierkennung mit RBO Linie 6264
- VF** = am letzten Schultag vor den Weihnachts-, Oster- und Pfingstferien sowie am ersten Schultag nach den Sommerferien um 1:30 Std., am letzten Schultag vor den Sommerferien um 2:40 Std. früher
- B** = bis Schierling Leierndorfer Str.
- C** = bis Schierling Rathaus
- nFR** = nicht freitags
- FR** = nur freitags
- sMM** = nur montags und mittwochs an Schultagen

Fahrwege mit Fahrzeit in Minuten



	Montag - Freitag				Samstag				Sonn-/Feiertag				
05	28 ^A												
06													
07	06 ^A	34 ^B			47 ^{A/B}								
08	06 ^B												
09	07	45 ^B			07 ^A				07 ^A				
10													
11	07	45 ^{B/T}			07				07				
12	58 ^{C/T}												
13	07	43 ^{VF}			07				07				
14													
15	07	27 ^{T/SMM}	45 ^B	47 ^{FR}	07				07				
16	45 ^B												
17	00 ^{nFR}	07	45		07				07				
18	45 ^B												
19	07	44			07				07				
20	45								45				
21					07								



Gültig ab 12.09.2023

- A** = fährt A
- T** = Tarifierkennung mit RBO Linie 6264
- VF** = am letzten Schultag vor den Weihnachts-, Oster- und Pfingstferien sowie am ersten Schultag nach den Sommerferien um 1:30 Std., am letzten Schultag vor den Sommerferien um 2:40 Std. früher
- B** = bis Schierling Leierndorfer Str.
- C** = bis Schierling Rathaus
- nFR** = nicht freitags
- FR** = nur freitags
- sM** = nur montags und mittwochs an Schultagen

Fahrwege mit Fahrzeit in Minuten

- Regensburg Hauptbahnhof
- ● Schierling BayWa
- 1 -Buchhausener Str.
- 2 -Mansdorfer Str.
- 3 -Stifterstraße
- 4 -Abzw. Bahnhof
- 5 -Rathaus
- 6 -Leierndorfer Str.
- 11 Niederleierndorf Feuerwehrhaus
- 12 -Weinbergstr.
- 13 Oberleierndorf
- 15 Langquaid Leierndorfer Str.
- 16 -Marktplatz
- 17 -Rottenburger Str.
- 18 -Wendepplatz

	Montag - Freitag				Samstag				Sonn-/Feiertag				
07	35 ^A												
08	07 ^A												
09	08	46 ^A											
10													
11	08	46 ^A _T			08				08				
12	59 ^B _T												
13	08	44 ^{VF}			08				08				
14													
15	08	28 ^T _{sMM}	46 ^A	48 ^{FR}	08				08				
16	46 ^A												
17	01 ^{nFR}	08	46		08				08				
18	46 ^A												
19	08	45			08				08				
20	46								46				
21					08								

Gültig ab 12.09.2023

T = Tarifierkennung mit RBO Linie 6264

VF = am letzten Schultag vor den Weihnachts-, Oster- und Pfingstferien sowie am ersten Schultag nach den Sommerferien um 1:30 Std., am letzten Schultag vor den Sommerferien um 2:40 Std. früher

A = bis Schierling Leierndorfer Str.

B = bis Schierling Rathaus

nFR = nicht freitags

FR = nur freitags

sMM = nur montags und mittwochs an Schultagen

	Montag - Freitag				Samstag				Sonn-/Feiertag				
07	36 ^A												
08	08 ^A												
09	09	47 ^A											
10													
11	09	47 ^A _T			09				09				
12													
13	00 ^B _T	09	45 ^{VF}		09				09				
14													
15	09	29 ^T _{sMM}	47 ^A	49 ^{FR}	09				09				
16	47 ^A												
17	02 ^{nFR}	09	47		09				09				
18	47 ^A												
19	09	46			09				09				
20	47								47				
21					09								

- Fahrwege mit Fahrzeit in Minuten
- Regensburg Hauptbahnhof
 - ● Schierling Buchhausener Str.
 - 1 -Mannsdorfer Str.
 - 2 -Stifterstraße
 - 3 -Abzw. Bahnhof
 - 4 -Rathaus
 - 5 -Leierndorfer Str.
 - 10 Niederleierndorf Feuerwehrhaus
 - 11 -Weinbergstr.
 - 12 Oberleierndorf
 - 14 Langquaid Leierndorfer Str.
 - 15 -Marktplatz
 - 16 -Rottenburger Str.
 - 17 -Wendepplatz

Gültig ab 12.09.2023

- T** = Tarifierkennung mit RBO Linie 6264
- VF** = am letzten Schultag vor den Weihnachts-, Oster- und Pfingstferien sowie am ersten Schultag nach den Sommerferien um 1:30 Std., am letzten Schultag vor den Sommerferien um 2:40 Std. früher
- A** = bis Schierling Leierndorfer Str.
- B** = bis Schierling Rathaus
- nFR** = nicht freitags
- FR** = nur freitags
- sMM** = nur montags und mittwochs an Schultagen

	Montag - Freitag				Samstag				Sonn-/Feiertag				
07	37 ^A												
08	09 ^A												
09	10	48 ^A											
10													
11	10	48 ^A _T			10				10				
12													
13	01 ^B _T	10	46 ^{VF}		10				10				
14													
15	10	30 ^T _{sMM}	48 ^A	50 ^{FR}	10				10				
16	48 ^A												
17	03 ^{nFR}	10	48		10				10				
18	48 ^A												
19	10	47			10				10				
20	48								48				
21					10								

- Fahrwege mit Fahrzeit in Minuten
- Regensburg Hauptbahnhof
 - ▶ ● Schierling Mannsdorfer Str.
 - 1 -Stifterstraße
 - 2 -Abzw. Bahnhof
 - 3 -Rathaus
 - 4 -Leierndorfer Str.
 - 9 Niederleierndorf Feuerwehrhaus
 - 10 -Weinbergstr.
 - 11 Oberleierndorf
 - 13 Langquaid Leierndorfer Str.
 - 14 -Marktplatz
 - 15 -Rottenburger Str.
 - 16 -Wendepplatz

Gültig ab 12.09.2023

- T** = Tarifierkennung mit RBO Linie 6264
- VF** = am letzten Schultag vor den Weihnachts-, Oster- und Pfingstferien sowie am ersten Schultag nach den Sommerferien um 1:30 Std., am letzten Schultag vor den Sommerferien um 2:40 Std. früher
- A** = bis Schierling Leierndorfer Str.
- B** = bis Schierling Rathaus
- nFR** = nicht freitags
- FR** = nur freitags
- sMM** = nur montags und mittwochs an Schultagen


Fahrwege mit Fahrzeit in Minuten

- Regensburg Hauptbahnhof
- ▶ ● Schierling Stifterstraße
- 1 -Abzw. Bahnhof
- 2 -Rathaus
- 3 -Leierdorfer Str.
- 8 Niederleierndorf Feuerwehrhaus
- 9 -Weinbergstr.
- 10 Oberleierndorf
- 12 Langquaid Leierdorfer Str.
- 13 -Marktplatz
- 14 -Rottenburger Str.
- 15 -Wendepplatz

	Montag - Freitag				Samstag				Sonn-/Feiertag				
07	38 ^A												
08	10 ^A												
09	11	49 ^A											
10													
11	11	49 ^A _T			11				11				
12													
13	02 ^B _T	11	47 ^{VF}		11				11				
14													
15	11	31 ^T _{sMM}	49 ^A	51 ^{FR}	11				11				
16	49 ^A												
17	04 ^{nFR}	11	49		11				11				
18	49 ^A												
19	11	48			11				11				
20	49								49				
21					11								

Gültig ab 12.09.2023

- T** = Tarifierkennung mit RBO Linie 6264
- VF** = am letzten Schultag vor den Weihnachts-, Oster- und Pfingstferien sowie am ersten Schultag nach den Sommerferien um 1:30 Std., am letzten Schultag vor den Sommerferien um 2:40 Std. früher
- A** = bis Schierling Leierdorfer Str.
- B** = bis Schierling Rathaus
- nFR** = nicht freitags
- FR** = nur freitags
- sMM** = nur montags und mittwochs an Schultagen

	Montag - Freitag				Samstag				Sonn-/Feiertag				
07	39 ^A												
08	11 ^A												
09	12	50 ^A											
10													
11	12	50 ^A _T			12				12				
12													
13	03 ^B _T	12	48 ^{VF}		12				12				
14													
15	12	32 ^T _{sMM}	50 ^A	52 ^{FR}	12				12				
16	50 ^A												
17	05 ^{nFR}	12	50		12				12				
18	50 ^A												
19	12	49			12				12				
20	50								50				
21					12								

- Fahrwege mit Fahrzeit in Minuten
- Regensburg Hauptbahnhof
 - ▶ ● Schierling Abzw. Bahnhof
 - 1 -Rathaus
 - 2 -Leierndorfer Str.
 - 7 Niederleierndorf Feuerwehrhaus
 - 8 -Weinbergstr.
 - 9 Oberleierndorf
 - 11 Langquaid Leierndorfer Str.
 - 12 -Marktplatz
 - 13 -Rottenburger Str.
 - 14 -Wendeplatz

Gültig ab 12.09.2023

- T** = Tarifierkennung mit RBO Linie 6264
- VF** = am letzten Schultag vor den Weihnachts-, Oster- und Pfingstferien sowie am ersten Schultag nach den Sommerferien um 1:30 Std., am letzten Schultag vor den Sommerferien um 2:40 Std. früher
- A** = bis Schierling Leierndorfer Str.
- B** = bis Schierling Rathaus
- nFR** = nicht freitags
- FR** = nur freitags
- sMM** = nur montags und mittwochs an Schultagen

	Montag - Freitag				Samstag				Sonn-/Feiertag		
05	31										
06											
07	09	40 ^A			50 ^A						
08	12 ^A										
09	13	51 ^A			10				10		
10											
11	13	51 ^A _T			13				13		
12											
13	13	49 ^{VF}			13				13		
14											
15	13	33 ^T _{SMM}	51 ^A	53 ^{FR}	13				13		
16	51 ^A										
17	06 ^{nFR}	13	51		13				13		
18	51 ^A										
19	13	50			13				13		
20	51								51		
21					13						

Fahrwege mit Fahrzeit in Minuten

- Regensburg Hauptbahnhof
- ● Schierling Rathaus
- 1 -Leierndorfer Str.
- 6 Niederleierndorf Feuerwehrhaus
- 7 -Weinbergstr.
- 8 Oberleierndorf
- 10 Langquaid Leierndorfer Str.
- 11 -Marktplatz
- 12 -Rottenburger Str.
- 13 -Wendepplatz

Gültig ab 12.09.2023

T = Tarifierkennung mit RBO Linie 6264


VF = am letzten Schultag vor den Weihnachts-, Oster- und Pfingstferien sowie am ersten Schultag nach den Sommerferien um 1:30 Std., am letzten Schultag vor den Sommerferien um 2:40 Std. früher

A = bis Schierling Leierndorfer Str.

nFR = nicht freitags

FR = nur freitags

sM = nur montags und mittwochs an Schultagen

	Montag - Freitag			Samstag			Sonn-/Feiertag		
05	32								
06									
07	10								
08									
09	14			11			11		
10									
11	14			14			14		
12									
13	14	50 ^{VF}		14			14		
14									
15	14	34 ^T _{sMM}	54 ^{FR}	14			14		
16									
17	07 ^{nFR}	14	52	14			14		
18									
19	14	51		14			14		
20	52						52		
21				14					

Fahrwege mit Fahrzeit in Minuten

- Regensburg Hauptbahnhof
- ▶ ● Schierling Leierndorfer Str.
- 5 Niederleierndorf Feuerwehrhaus
- 6 -Weinbergstr.
- 7 Oberleierndorf
- 9 Langquaid Leierndorfer Str.
- 10 -Marktplatz
- 11 -Rottenburger Str.
- 12 -Wendeplatz

Gültig ab 12.09.2023


T = Tarifierkennung mit RBO Linie 6264

VF = am letzten Schultag vor den Weihnachts-, Oster- und Pfingstferien sowie am ersten Schultag nach den Sommerferien um 1:30 Std., am letzten Schultag vor den Sommerferien um 2:40 Std. früher

nFR = nicht freitags

FR = nur freitags

sMM = nur montags und mittwochs an Schultagen

	Montag - Freitag			Samstag				Sonn-/Feiertag		
05	36									
06										
07	14									
08										
09	19			16				16		
10										
11	19			19				19		
12										
13	19	55 ^{VF}		19				19		
14										
15	19	41 ^T _{sMM}	59 ^{FR}	19				19		
16										
17	12 ^{nFR}	19	57	19				19		
18										
19	19	56		19				19		
20	57							57		
21				19						

Fahrwege mit Fahrzeit in Minuten

- Regensburg Hauptbahnhof
- ▶ ● Niederleierndorf Feuerwehrhaus
- 1 -Weinbergstr.
- 2 Oberleierndorf
- 4 Langquaid Leierndorfer Str.
- 5 -Marktplatz
- 6 -Rottenburger Str.
- 7 -Wendeplatz

Gültig ab 12.09.2023


T = Tarifierkennung mit RBO Linie 6264

VF = am letzten Schultag vor den Weihnachts-, Oster- und Pfingstferien sowie am ersten Schultag nach den Sommerferien um 1:30 Std., am letzten Schultag vor den Sommerferien um 2:40 Std. früher

nFR = nicht freitags

FR = nur freitags

sMM = nur montags und mittwochs an Schultagen

	Montag - Freitag			Samstag				Sonn-/Feiertag		
05	37									
06										
07	15									
08										
09	20			17				17		
10										
11	20			20				20		
12										
13	20	56 ^{VF}		20				20		
14										
15	20	42 ^T _{sMM}		20				20		
16	00 ^{FR}									
17	13 ^{nFR}	20	58	20				20		
18										
19	20	57		20				20		
20	58							58		
21				20						

Fahrwege mit Fahrzeit in Minuten

- Regensburg Hauptbahnhof
- ● Niederleierndorf Weinbergstr.
- 1 Oberleierndorf
- 3 Langquaid Leierndorfer Str.
- 4 -Marktplatz
- 5 -Rottenburger Str.
- 6 -Wendeplatz

Gültig ab 12.09.2023

T = Tarifierkennung mit RBO Linie 6264

VF = am letzten Schultag vor den Weihnachts-, Oster- und Pfingstferien sowie am ersten Schultag nach den Sommerferien um 1:30 Std., am letzten Schultag vor den Sommerferien um 2:40 Std. früher

nFR = nicht freitags

FR = nur freitags

sMM = nur montags und mittwochs an Schultagen

	Montag - Freitag			Samstag				Sonn-/Feiertag		
05	39									
06										
07	17									
08										
09	21				19			19		
10										
11	21				21			21		
12										
13	21	57 ^{VF}			21			21		
14										
15	21	43 ^T _{sMM}			21			21		
16	01 ^{FR}									
17	14 ^{nFR}	21	59		21			21		
18										
19	21	58			21			21		
20	59							59		
21					21					

Fahrwege mit Fahrzeit in Minuten

- Regensburg Hauptbahnhof
- ▶ ● Oberleierndorf
- 2 Langquaid Leierndorfer Str.
- 3 ·Marktplatz
- 4 ·Rottenburger Str.
- 5 ·Wendepplatz

Gültig ab 12.09.2023


T = Tarifierkennung mit RBO Linie 6264

VF = am letzten Schultag vor den Weihnachts-, Oster- und Pfingstferien sowie am ersten Schultag nach den Sommerferien um 1:30 Std., am letzten Schultag vor den Sommerferien um 2:40 Std. früher

nFR = nicht freitags

FR = nur freitags

sMM = nur montags und mittwochs an Schultagen

	Montag - Freitag				Samstag				Sonn-/Feiertag		
05	41										
06											
07	19										
08											
09	23				21				21		
10											
11	23				23				23		
12											
13	23	59 ^{VF}			23				23		
14											
15	23	44 ^T _{sMM}			23				23		
16	03 ^{FR}										
17	16 ^{nFR}	23			23				23		
18	01										
19	23				23				23		
20	00										
21	01				23				01		

Fahrwege mit Fahrzeit in Minuten

- Regensburg Hauptbahnhof
- ▶ ● Langquaid Leierndorfer Str.
- 1 - Marktplatz
- 2 - Rottenburger Str.
- 3 - Wendeplatz

Gültig ab 12.09.2023


T = Tarifierkennung mit RBO Linie 6264

VF = am letzten Schultag vor den Weihnachts-, Oster- und Pfingstferien sowie am ersten Schultag nach den Sommerferien um 1:30 Std., am letzten Schultag vor den Sommerferien um 2:40 Std. früher

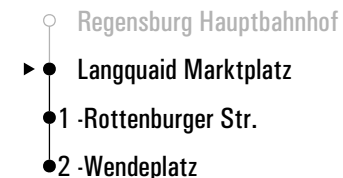
nFR = nicht freitags

FR = nur freitags

sMM = nur montags und mittwochs an Schultagen

	Montag - Freitag				Samstag				Sonn-/Feiertag		
05	42										
06											
07	20										
08											
09	24				22				22		
10											
11	24				24				24		
12											
13	24				24				24		
14	00 ^{VF}										
15	24	45 ^T _{sMM}			24				24		
16	04 ^{FR}										
17	17 ^{nFR}	24			24				24		
18	02										
19	24				24				24		
20	01										
21	02				24				02		

Fahrwege mit Fahrzeit in Minuten



Gültig ab 12.09.2023


T = Tarifierkennung mit RBO Linie 6264

VF = am letzten Schultag vor den Weihnachts-, Oster- und Pfingstferien sowie am ersten Schultag nach den Sommerferien um 1:30 Std., am letzten Schultag vor den Sommerferien um 2:40 Std. früher

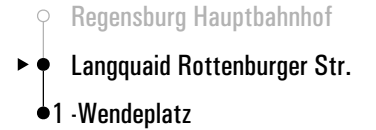
nFR = nicht freitags

FR = nur freitags

sMM = nur montags und mittwochs an Schultagen

	Montag - Freitag				Samstag				Sonn-/Feiertag		
05	43										
06											
07	21										
08											
09	25				23				23		
10											
11	25				25				25		
12											
13	25				25				25		
14	01 ^{VF}										
15	25	46 ^T _{sMM}			25				25		
16	05 ^{FR}										
17	18 ^{nFR}	25			25				25		
18	03										
19	25				25				25		
20	02										
21	03				25				03		

Fahrwege mit Fahrzeit in Minuten



Gültig ab 12.09.2023

T = Tarifierkennung mit RBO Linie 6264

VF = am letzten Schultag vor den Weihnachts-, Oster- und Pfingstferien sowie am ersten Schultag nach den Sommerferien um 1:30 Std., am letzten Schultag vor den Sommerferien um 2:40 Std. früher

nFR = nicht freitags

FR = nur freitags

sMM = nur montags und mittwochs an Schultagen



gültig ab 12. September 2023

Zone	Montag - Freitag	5A	s	sft2	T	sT	5A	FR	nFR											
VERKEHRSHINWEIS																				
5a	Langquaid Wendeplatz	05.01	05.45	06.10	06.13	—	06.16	06.26	—	—	07.39	—	08.49	10.30	—	13.52	14.17	14.30	14.49	15.29
5a	Langquaid Rottenburger Str.	05.02	05.46	06.11	06.14	—	06.18	06.27	—	—	07.40	—	08.50	10.31	—	13.53	14.18	14.31	14.50	15.30
5a	Langquaid Marktplatz	05.03	05.47	06.12	06.15	—	06.19	06.28	—	—	07.41	—	08.51	10.32	—	13.54	14.19	14.32	14.51	15.31
5a	Langquaid Leierndorfer Str.	05.04	05.48	06.13	06.16	—	06.20	06.29	—	—	07.42	—	08.53	10.33	—	13.55	14.20	14.33	14.53	15.32
5a	Oberleierndorf	05.05	05.49	06.14	06.17	—	06.21	06.30	—	—	07.43	—	08.54	10.34	—	13.56	14.21	14.34	14.54	15.33
5a	Niederleierndorf Weinbergstr.	05.06	05.50	06.15	06.18	—	06.22	06.31	—	—	07.44	—	08.56	10.35	—	13.57	14.22	14.35	14.56	15.34
5a	Niederleierndorf Feuerwehrhaus	05.07	05.51	06.16	06.19	—	06.23	06.32	—	—	07.45	—	08.57	10.36	—	13.58	14.23	14.36	14.57	15.35
5a	Schierling Leierndorfer Str.	05.12	05.56	06.21	06.22	—	06.28	06.38	06.52	07.18	07.50	08.41	09.02	10.41	12.02	14.03	14.28	14.41	15.02	15.40
5a	Schierling Antonileit'n	<	<	<	<	—	06.30	<	<	<	<	<	<	<	<	<	<	<	<	<
5a	Schierling Rathaus	05.13	05.57	06.22	06.23	—	06.32	06.39	06.53	07.19	07.51	08.42	09.03	10.42	12.03	14.04	14.29	14.42	15.03	15.41
5a	Schierling Abzw. Bahnhof	05.15	05.59	06.24	06.24	—	06.34	06.41	06.55	07.21	07.53	08.44	09.05	10.44	12.05	14.06	<	14.44	15.05	<
5a	Schierling Stifterstraße	05.16	06.00	06.25	06.25	—	06.35	06.42	06.56	07.22	07.54	08.45	09.06	10.45	12.06	14.07	<	14.45	15.06	<
5a	Schierling Mannsdorfer Str.	05.17	06.01	06.26	06.26	—	06.36	06.43	06.57	07.23	07.55	08.46	09.07	10.46	12.07	14.08	<	14.46	15.07	<
5a	Schierling Buchhausener Str.	05.18	06.02	06.27	06.27	—	06.37	06.45	06.58	07.24	07.56	08.47	09.08	10.47	12.08	14.09	<	14.47	15.08	<
5a	Schierling BayWa	05.19	06.03	06.28	06.28	—	06.38	06.47	06.59	07.25	07.57	08.48	09.09	10.48	12.09	14.10	<	14.48	15.09	<
5a	Schierling Spitzwegstraße	05.20	06.04	06.29	06.29	—	06.39	06.49	07.00	07.26	07.58	08.49	09.10	10.49	12.10	14.11	14.32	14.49	15.10	15.44
5a	Walkenstetten	05.22	06.06	06.31	06.31	—	06.40	06.51	07.02	07.28	08.00	08.51	09.12	10.51	12.12	14.13	14.34	14.51	15.12	15.46
5a/5b	Buchhausen Ortsmitte	<	<	<	<	06.28	<	<	<	<	<	<	<	<	<	<	<	<	<	<
5a	Abzw. Oberdeggenbach	<	<	<	<	06.29	<	<	<	<	<	<	<	<	<	<	<	<	<	<
5a	Eggmühl Bahnhof	05.26	06.10	06.35	06.35	06.32	06.44	06.55	07.04	07.32	08.04	08.55	09.16	10.55	12.16	14.17	14.38	14.55	15.16	15.50
5a	<i>Zug Eggmühl</i>	ab	05.31	06.40	06.40	06.40	07.00	07.12	07.40	08.12	09.00	09.21	11.00	12.21	14.22	15.00	15.21			
4	<i>Zug Hagelstadt</i>	an	05.37	06.45	06.45	06.45	<	07.17	07.46	08.17	<	09.27	<	12.27	14.27	<	15.27			
2	<i>Zug Obertraubling</i>	an	05.44	06.52	06.52	06.52	<	07.26	07.53	08.25	<	09.35	<	12.35	14.35	<	15.35			
1	<i>Zug Regensburg Hbf</i>	an	05.52	07.00	07.00	07.00	07.16	07.34	08.02	08.32	09.15	09.42	11.15	12.42	14.42	15.15	15.41			
5a	Eggmühl Bahnhof	—	06.10	—	06.59	—	06.56	06.57	—	—	—	—	—	—	—	14.17	14.38	—	—	15.50
5a	Eggmühl Zaitzkofener Str.	—	06.11	—	<	—	<	06.58	—	—	—	—	—	—	—	14.18	14.39	—	—	15.51
5a	Eggmühl Seniorenheim	—	06.12	—	<	—	<	06.59	—	—	—	—	—	—	—	14.19	14.40	—	—	15.52
5a	Abzw. Oberdeggenbach	—	<	—	07.01	—	06.58	<	—	—	—	—	—	—	—	<	—	—	—	<
5a/5b	Buchhausen Ortsmitte	—	<	—	07.02	—	06.59	<	—	—	—	—	—	—	—	<	—	—	—	<
4	Abzw. Höhenberg	—	06.14	—	—	—	—	07.02	—	—	—	—	—	—	—	14.42	—	—	—	15.54
4	Abzweigung Einhausen	—	06.15	—	—	—	—	07.03	—	—	—	—	—	—	—	14.43	—	—	—	15.55
4	Hagelstadt Bahnhof	—	06.19	—	—	—	—	07.09	—	—	—	—	—	—	—	14.47	—	—	—	15.59
3/4	Alteglöfshaus Landshuter Str.	—	06.21	—	—	—	—	07.11	—	—	—	—	—	—	—	14.49	—	—	—	16.01
3/4	Alteglöfshaus Schlossblick	—	06.22	—	—	—	—	07.13	—	—	—	—	—	—	—	14.50	—	—	—	16.02
3/4	Alteglöfshaus Am Schlosshof	—	06.23	—	—	—	—	07.14	—	—	—	—	—	—	—	14.51	—	—	—	16.03
3/4	Alteglöfshaus Ringstraße	—	06.25	—	—	—	—	07.16	—	—	—	—	—	—	—	14.53	—	—	—	16.05
3/4	Köfering Abzw. Bahnhof	—	06.27	—	—	—	—	07.18	—	—	—	—	—	—	—	<	—	—	—	<
3/4	Köfering (B 15)	—	06.28	—	—	—	—	07.19	—	—	—	—	—	—	—	14.55	—	—	—	16.07
3/4	Köfering Waldbreite	—	06.29	—	—	—	—	<	—	—	—	—	—	—	—	14.56	—	—	—	16.08
3	Mangolding Feuerwehr	—	<	—	—	—	—	07.23	—	—	—	—	—	—	—	<	—	—	—	<
2	Obertraubling Kreuzung B15 (4)	—	06.33	—	—	—	—	07.29	—	—	—	—	—	—	—	15.00	—	—	—	16.12
2	Obertraubling Abzw. Bahnhof	—	06.34	—	—	—	—	07.30	—	—	—	—	—	—	—	15.01	—	—	—	16.13
2	Obertraubling Realschule	—	<	—	—	—	—	07.31	—	—	—	—	—	—	—	<	—	—	—	<
2	Obertr. Realsch./Kreuzung B15	—	06.35	—	—	—	—	<	—	—	—	—	—	—	—	15.02	—	—	—	16.14
2	Neutraubling Abzw. Harting	—	<	—	—	—	—	<	—	—	—	—	—	—	—	15.03	—	—	—	16.15
2	Neutraubling Rathaus	—	<	—	—	—	—	<	—	—	—	—	—	—	—	15.06	—	—	—	16.18
2	Neutraubling Hartinger Straße	—	06.36	—	—	—	—	07.33	—	—	—	—	—	—	—	—	—	—	—	—
2	Neutraubling Zwickauer Straße	—	06.39	—	—	—	—	07.36	—	—	—	—	—	—	—	—	—	—	—	—
2	Neutraubling Realschule	—	<	—	—	—	—	07.40	—	—	—	—	—	—	—	<	—	—	—	<
2	Neutraubling Haidauer Straße (2)	—	<	—	—	—	—	07.43	—	—	—	—	—	—	—	<	—	—	—	<
2	Neutraubling Keplerstraße	—	<	—	—	—	—	07.45	—	—	—	—	—	—	—	<	—	—	—	<
2	Neutraubling Aussiger Straße	—	06.42	—	—	—	—	07.47	—	—	—	—	—	—	—	—	—	—	—	—
2	Neutraubling Feuerwehr	—	06.43	—	—	—	—	07.48	—	—	—	—	—	—	—	—	—	—	—	—
1/2	Harting Herbert-Quandt-Allee	—	06.47	—	—	—	—	07.52	—	—	—	—	—	—	—	—	—	—	—	—
1/2	Harting BMW Tor 2	—	06.49	—	—	—	—	07.54	—	—	—	—	—	—	—	—	—	—	—	—
1/2	Harting Wendeplatz	—	06.52	—	—	—	—	07.57	—	—	—	—	—	—	—	—	—	—	—	—
1/2	Harting Kirche	—	06.52	—	—	—	—	07.57	—	—	—	—	—	—	—	—	—	—	—	—
1/2	Harting Holzstraße	—	06.53	—	—	—	—	07.58	—	—	—	—	—	—	—	—	—	—	—	—
1/2	Harting Friedhof	—	06.54	—	—	—	—	07.59	—	—	—	—	—	—	—	—	—	—	—	—
1/2	Harting Max-Planck-Straße	—	06.55	—	—	—	—	08.00	—	—	—	—	—	—	—	—	—	—	—	—
1/2	Harting Junkersstraße	—	06.56	—	—	—	—	08.01	—	—	—	—	—	—	—	—	—	—	—	—
1/2	Burgweinting Bahnhof (3)	—	06.58	—	—	—	—	08.03	—	—	—	—	—	—	—	—	—	—	—	—
1/2	Burgw. Friedrich-Viehbacher-Allee	—	07.00	—	—	—	—	08.05	—	—	—	—	—	—	—	—	—	—	—	—
1/2	Burgweinting Kirche	—	07.01	—	—	—	—	08.06	—	—	—	—	—	—	—	—	—	—	—	—
1	Regensburg Benzstraße	—	07.04																	



gültig ab 12. September 2023

Zone	Montag - Freitag			
5a	Langquaid Wendeplatz	15.51	17.51	20.03
5a	Langquaid Rottenburger Str.	15.52	17.52	20.04
5a	Langquaid Marktplatz	15.53	17.53	20.05
5a	Langquaid Leierndorfer Str.	15.54	17.54	20.06
5a	Oberleierndorf	15.55	17.55	20.07
5a	Niederleierndorf Weinbergstr.	15.56	17.56	20.08
5a	Niederleierndorf Feuerwehrhaus	15.57	17.57	20.09
5a	Schierling Leierndorfer Str.	16.02	18.02	20.14
5a	Schierling Antonleit'n	<	>	<
5a	Schierling Rathaus	16.03	18.03	20.15
5a	Schierling Abzw. Bahnhof	16.05	18.05	<
5a	Schierling Stifterstraße	16.06	18.06	<
5a	Schierling Mannsdorfer Str.	16.07	18.07	<
5a	Schierling Buchhausener Str.	16.08	18.08	<
5a	Schierling BayWa	16.09	18.09	<
5a	Schierling Spitzwegstraße	16.10	18.10	20.18
5a	Walkenstetten	16.12	18.12	20.20
5a/5b	Buchhausen Ortsmitte	<	<	<
5a	Abzw. Oberdeggenbach	<	<	<
5a	Eggmühl Bahnhof	16.16	18.16	20.22
5a	<i>Zug Eggmühl</i>	<i>ab</i>	16.21	18.21 20.25
4	<i>Zug Hagelstadt</i>	<i>an</i>	16.27	18.27 20.30
2	<i>Zug Obertraubling</i>	<i>an</i>	16.35	18.35 20.38
1	<i>Zug Regensburg Hbf</i>	<i>an</i>	16.43	18.42 20.46
5a	Eggmühl Bahnhof	–	–	–
5a	Eggmühl Zaitkofener Str.	–	–	–
5a	Eggmühl Seniorenheim	–	–	–
5a	Abzw. Oberdeggenbach	–	–	–
5a/5b	Buchhausen Ortsmitte	–	–	–
4	Abzw. Höhenberg	–	–	–
4	Abzweigung Einhausen	–	–	–
4	Hagelstadt Bahnhof	–	–	–
3/4	Alteglöfshaim Landshuter Str.	–	–	–
3/4	Alteglöfshaim Schlossblick	–	–	–
3/4	Alteglöfshaim Am Schlosshof	–	–	–
3/4	Alteglöfshaim Ringstraße	–	–	–
3/4	Köfering Abzw. Bahnhof	–	–	–
3/4	Köfering (B 15)	–	–	–
3/4	Köfering Waldbreite	–	–	–
3	Mangolding Feuerwehr	–	–	–
2	Obertraubling Kreuzung B15 (4)	–	–	–
2	Obertraubling Abzw. Bahnhof	–	–	–
2	Obertraubling Realschule	–	–	–
2	Obertr. Realsch./Kreuzung B15	–	–	–
2	Neutraubling Abzw. Harting	–	–	–
2	Neutraubling Rathaus	–	–	–
2	Neutraubling Hartinger Straße	–	–	–
2	Neutraubling Zwickauer Straße	–	–	–
2	Neutraubling Realschule	–	–	–
2	Neutraubling Haidauer Straße (2)	–	–	–
2	Neutraubling Keplerstraße	–	–	–
2	Neutraubling Aussiger Straße	–	–	–
2	Neutraubling Feuerwehr	–	–	–
1/2	Harting Herbert-Quandt-Allee	–	–	–
1/2	Harting BMW Tor 2	–	–	–
1/2	Harting Wendeplatz	–	–	–
1/2	Harting Kirche	–	–	–
1/2	Harting Holzstraße	–	–	–
1/2	Harting Friedhof	–	–	–
1/2	Harting Max-Planck-Straße	–	–	–
1/2	Harting Junkersstraße	–	–	–
1/2	Burgweinting Bahnhof (3)	–	–	–
1/2	Burgw. Friedrich-Viehbacher-Allee	–	–	–
1/2	Burgweinting Kirche	–	–	–
1	Regensburg Benzstraße	–	–	–
1	Regensburg Bajuwarenstraße	–	–	–
1	Regensburg Zeißstraße	–	–	–
1	Rgbg. Krankenhaus St. Josef	–	–	–
1	Rgbg. Safferlingstraße (SAFF 2)	–	–	–
1	Rgbg. Herm.-Geib-Str.	–	–	–
1	Regensburg Stobäusplatz (3)	–	–	–
1	Regensburg Hauptbahnhof (B5)	–	–	–



gültig ab 12. September 2023

Zone	Montag - Freitag																				
	VERKEHRSHINWEIS					T	T	vF	sMMT	FR	nFR										
1	Regensburg Hauptbahnhof (C8)	-	-	-	-	-	-	5A12.30	-	-	-	-	-	-							
1	Regensburg Stobäusplatz (2)	-	-	-	-	-	-	5A12.35	-	-	-	-	-	-							
1	Rbgg. Herm.-Geib-Str.	-	-	-	-	-	-	5A12.37	-	-	-	-	-	-							
1	Rbgg. Safferlingstraße (SAFF 1)	-	-	-	-	-	-	5A12.38	-	-	-	-	-	-							
1	Rbgg. Krankenhaus St. Josef	-	-	-	-	-	-	5A12.39	-	-	-	-	-	-							
1	Regensburg Zeißstraße	-	-	-	-	-	-	5A12.40	-	-	-	-	-	-							
1	Regensburg Bajuwarenstraße	-	-	-	-	-	-	5A12.42	-	-	-	-	-	-							
1	Regensburg Benzstraße	-	-	-	-	-	-	5A12.42	-	-	-	-	-	-							
1/2	Burgweinting Kirche	-	-	-	-	-	-	5A12.43	-	-	-	-	-	-							
1/2	Burgw. Friedrich-Viehbacher-Allee	-	-	-	-	-	-	5A12.44	-	-	-	-	-	-							
1/2	Burgweinting Bahnhof (1)	-	-	-	-	-	-	5A12.45	-	-	-	-	-	-							
1/2	Harting Junkersstraße	-	-	-	-	-	-	5A12.46	-	-	-	-	-	-							
1/2	Harting Max-Planck-Straße	-	-	-	-	-	-	5A12.47	-	-	-	-	-	-							
1/2	Harting Friedhof	-	-	-	-	-	-	5A12.48	-	-	-	-	-	-							
1/2	Harting Kirche	-	-	-	-	-	-	5A12.49	-	-	-	-	-	-							
1/2	Harting Wendeplatz	-	-	-	-	-	-	5A12.51	-	-	-	-	-	-							
1/2	Harting Herbert-Quandt-Allee	-	-	-	-	-	-	5A12.52	-	-	-	-	-	-							
2	Neutraubling Abzw. Harting	-	-	-	-	-	-	12.54	-	-	-	-	-	-							
2	Neutraubling Feuerwehr	-	-	-	-	-	-	12.57	-	-	-	-	-	-							
2	Neutraubling Aussiger Straße	-	-	-	-	-	-	12.58	-	-	-	-	-	-							
2	Neutraubling Rathaus	-	-	-	-	-	-	∩	-	-	15.10	-	16.22	-							
2	Neutraubling Marktplatz	-	-	-	-	-	-	∩	-	-	15.11	-	16.23	-							
2	Neutraubling Neudeker Straße	-	-	-	-	-	-	∩	-	-	15.12	-	16.24	-							
2	Neutraubling Realschule	-	-	-	-	-	-	13.01	-	-	∩	-	16.25	-							
2	Neutraubling Haidauer Straße (2)	-	-	-	-	-	-	13.04	-	-	∩	-	16.28	-							
2	Neutraubling Keplerstraße	-	-	-	-	-	-	13.07	-	-	∩	-		-							
2	Neutraubling Zwickauer Straße	-	-	-	-	-	-	13.10	-	-	15.15	-	16.31	-							
2	Neutraubling Hartinger Straße	-	-	-	-	-	-	13.12	-	-	15.17	-	16.33	-							
2	Obertraubling Realschule	-	-	-	-	-	-	13.13	-	-	∩	-	∩	-							
2	Obertr. Realsch./Kreuzung B15	-	-	-	-	-	-	∩	-	-	15.18	-	16.34	-							
2	Obertraubling Abzw. Bahnhof	-	-	-	-	-	-	13.16	-	-	15.19	-	16.35	-							
2	Obertraubling Kreuzung B15 (2)	-	-	-	-	-	-	13.17	-	-	15.20	-	16.36	-							
3/4	Köfering Waldbreite	-	-	-	-	-	-	13.19	-	-	15.22	-	16.38	-							
3/4	Köfering (B 15)	-	-	-	-	-	-	13.20	-	-	15.23	-	16.39	-							
3/4	Köfering Abzw. Bahnhof	-	-	-	-	-	-	13.21	-	-	15.24	-	16.40	-							
3/4	Alteglofsheim Ringstraße	-	-	-	-	-	-	13.22	-	-	15.25	-	16.41	-							
3/4	Alteglofsheim Am Schlosshof	-	-	-	-	-	-	13.24	-	-	15.27	-	16.43	-							
3/4	Alteglofsheim Schlosblick	-	-	-	-	-	-	13.25	-	-	15.29	-	16.44	-							
3/4	Alteglofsheim Landshuter Str.	-	-	-	-	-	-	13.26	-	-	15.30	-	16.45	-							
4	Hagelstadt Bahnhof	-	-	-	-	-	-	13.28	-	-	15.32	-	16.46	-							
4	Abzweigung Einhausen	-	-	-	-	-	-	13.30	-	-	15.34	-	16.48	-							
4	Abzw. Höhenberg	-	-	-	-	-	-	13.31	-	-	15.35	-	16.49	-							
5a/5b	Buchhausen Ortsmitte	-	-	-	-	11.38	12.51	∩	-	15.20	∩	-	∩	-							
5a	Abzw. Oberdeggenbach	-	-	-	-	11.39	12.53	∩	-	15.22	∩	-	∩	-							
5a	Eggmühl Seniorenheim	-	-	-	-	∩	∩	13.36	-	∩	15.40	-	16.54	-							
5a	Eggmühl Zaitzkofener Str.	-	-	-	-	∩	∩	13.38	-	∩	15.42	-	16.56	-							
5a	Eggmühl Bahnhof	-	-	-	-	11.42	12.55	13.40	-	15.24	-	15.44	-	16.58							
1	Zug Regensburg Hbf	ab	06.34	07.02	07.30	08.46	09.19	10.46	11.19	12.46	13.19	14.46	15.19	15.19	16.19	16.46	17.19				
2	Zug Obertraubling	ab	06.41	∩	07.37	∩	09.25	∩	11.25	∩	13.25	∩	15.25	15.25	16.25	∩	17.25				
4	Zug Hagelstadt	ab	06.48	∩	07.45	∩	09.32	∩	11.32	∩	13.32	∩	15.32	15.32	16.32	∩	17.32				
5a	Zug Eggmühl	an	06.54	07.17	07.51	09.00	09.38	11.00	11.38	13.00	13.38	15.00	15.38	15.38	16.38	17.00	17.38				
5a	Eggmühl Bahnhof		05.26	07.04	07.32	08.04	09.05	09.43	11.05	11.43	12.56	13.05	13.41	15.05	15.25	15.43	15.45	16.43	16.58	17.05	17.43
5a	Walkenstetten		05.27	07.05	07.33	08.05	09.06	09.44	11.06	11.44	12.57	13.06	13.42	15.06	15.26	15.44	15.46	16.44	16.59	17.06	17.44
5a	Schierling Spitzwegstraße		05.28	07.06	07.34	08.06	09.07	09.45	11.07	11.45	12.58	13.07	13.43	15.07	15.27	15.45	15.47	16.45	17.00	17.07	17.45
5a	Schierling BayWa	∩	∩	07.35	08.07	09.08	09.46	11.08	11.46	12.59	13.08	13.44	15.08	15.28	15.46	15.48	16.46	17.01	17.08	17.46	
5a	Schierling Buchhausener Str.	∩	∩	07.36	08.08	09.09	09.47	11.09	11.47	13.00	13.09	13.45	15.09	15.29	15.47	15.49	16.47	17.02	17.09	17.47	
5a	Schierling Mannsdorfer Str.	∩	∩	07.37	08.09	09.10	09.48	11.10	11.48	13.01	13.10	13.46	15.10	15.30	15.48	15.50	16.48	17.03	17.10	17.48	
5a	Schierling Stifterstraße	∩	∩	07.38	08.10	09.11	09.49	11.11	11.49	13.02	13.11	13.47	15.11	15.31	15.49	15.51	16.49	17.04	17.11	17.49	
5a	Schierling Abzw. Bahnhof	∩	∩	07.39	08.11	09.12	09.50	11.12	11.50	13.03	13.12	13.48	15.12	15.32	15.50	15.52	16.50	17.05	17.12	17.50	
5a	Schierling Rathaus		05.31	07.09	07.40	08.12	09.13	09.51	11.13	11.51	13.04	13.13	13.49	15.13	15.33	15.51	15.53	16.51	17.06	17.13	17.51
5a	Schierling Leierndorfer Str.		05.32	07.10	07.41	08.13	09.14	09.52	11.14	11.52	-	13.14	13.50	15.14	15.34	15.52	15.54	16.52	17.07	17.14	17.52
5a	Niederleierndorf Feuerwehrhaus		05.36	07.14	-	-	09.19	-	11.19	-	-	13.19	13.55	15.19	15.41	-	15.59	-	17.12	17.19	17.57
5a	Niederleierndorf Weinbergstr.		05.37	07.15	-	-	09.20	-	11.20	-	-	13.20	13.56	15.20	15.42	-	16.00	-	17.13	17.20	17.58
5a	Oberleierndorf		05.39	07.17	-	-	09.21	-	11.21	-	-	13.21	13.57	15.21	15.43	-	16.01	-	17.14	17.21	17.59
5a	Langquaid Leierndorfer Str.		05.41	07.19	-	-	09.23	-	11.23	-	-	13.23	13.59	15.23	15.44	-	16.03	-	17.16	17.23	18.01
5a	Langquaid Marktplatz		05.42	07.20	-	-	09.24	-	11.24	-	-	13.24	14.00	15.24	15.45	-	16.04	-	17.17	17.24	18.02
5a	Langquaid Rottenburger Str.		05.43	07.21	-	-	09.25	-	11.25	-	-	13.25	14.01	15.25	15.46	-	16.05	-	17.18	17.25	18.03
5a	Langquaid Wendeplatz		05.44	07.22	-	-	09.26	-	11.26	-	-	13.26	14.02	15.26	15.48	-	16.06	-	17.19	17.26	18.04

vF = am letzten Schultag vor den Weihnachts-, Oster- und Pfingstferien sowie am ersten Schultag nach den Sommerferien um 1:30 Std., am letzten Schultag vor den Sommerferien um 2:40 Std. früher

sMM = nur montags und mittwochs an Schultagen

FR = nur freitags

nFR = nicht freitags

T = Tarifanerkennung mit RBO Linie 6264

5A = Bus fährt im Streckenabschnitt "Regensburg Hauptbahnhof - Harting H.-Quandt t-Alle" als Linie 5 A



gültig ab 12. September 2023

Zone	Montag - Freitag				
1	Regensburg Hauptbahnhof (C8)	—	—	—	—
1	Regensburg Stobäusplatz (2)	—	—	—	—
1	Rbgg. Herm.-Geib-Str.	—	—	—	—
1	Rbgg. Safferlingstraße (SAFF 1)	—	—	—	—
1	Rbgg. Krankenhaus St. Josef	—	—	—	—
1	Regensburg Zeißstraße	—	—	—	—
1	Regensburg Bajuwarenstraße	—	—	—	—
1	Regensburg Benzstraße	—	—	—	—
1/2	Burgweinting Kirche	—	—	—	—
1/2	Burgw. Friedrich-Viehbacher-Allee	—	—	—	—
1/2	Burgweinting Bahnhof (1)	—	—	—	—
1/2	Harting Junkersstraße	—	—	—	—
1/2	Harting Max-Planck-Straße	—	—	—	—
1/2	Harting Friedhof	—	—	—	—
1/2	Harting Kirche	—	—	—	—
1/2	Harting Wendeplatz	—	—	—	—
1/2	Harting Herbert-Quandt-Allee	—	—	—	—
2	Neutraubling Abzw. Harting	—	—	—	—
2	Neutraubling Feuerwehr	—	—	—	—
2	Neutraubling Aussiger Straße	—	—	—	—
2	Neutraubling Rathaus	—	—	—	—
2	Neutraubling Marktplatz	—	—	—	—
2	Neutraubling Neudeker Straße	—	—	—	—
2	Neutraubling Realschule	—	—	—	—
2	Neutraubling Haidauer Straße (2)	—	—	—	—
2	Neutraubling Keplerstraße	—	—	—	—
2	Neutraubling Zwickauer Straße	—	—	—	—
2	Neutraubling Hartinger Straße	—	—	—	—
2	Obertraubling Realschule	—	—	—	—
2	Obertr. Realsch./Kreuzung B15	—	—	—	—
2	Obertraubling Abzw. Bahnhof	—	—	—	—
2	Obertraubling Kreuzung B15 (2)	—	—	—	—
3/4	Köfering Waldbreite	—	—	—	—
3/4	Köfering (B 15)	—	—	—	—
3/4	Köfering Abzw. Bahnhof	—	—	—	—
3/4	Alteglöfsheim Ringstraße	—	—	—	—
3/4	Alteglöfsheim Am Schlosshof	—	—	—	—
3/4	Alteglöfsheim Schlosblick	—	—	—	—
3/4	Alteglöfsheim Landshuter Str.	—	—	—	—
4	Hagelstadt Bahnhof	—	—	—	—
4	Abzweigung Einhausen	—	—	—	—
4	Abzw. Höhenberg	—	—	—	—
5a/5b	Buchhausen Ortsmitte	—	—	—	—
5a	Abzw. Oberdeggenbach	—	—	—	—
5a	Eggmühl Seniorenheim	—	—	—	—
5a	Eggmühl Zaitzkofener Str.	—	—	—	—
5a	Eggmühl Bahnhof	—	—	—	—
1	<i>Zug Regensburg Hbf</i>	<i>ab</i>	<i>18.19</i>	<i>18.46</i>	<i>19.19</i> <i>20.19</i>
2	<i>Zug Obertraubling</i>	<i>ab</i>	<i>18.25</i>	<i><</i>	<i>19.25</i> <i>20.25</i>
4	<i>Zug Hagelstadt</i>	<i>ab</i>	<i>18.32</i>	<i><</i>	<i>19.32</i> <i>20.32</i>
5a	<i>Zug Eggmühl</i>	<i>an</i>	<i>18.38</i>	<i>19.00</i>	<i>19.38</i> <i>20.38</i>
5a	Eggmühl Bahnhof		18.43	19.05	19.42 20.43
5a	Walkenstetten		18.44	19.06	19.43 20.44
5a	Schierling Spitzwegstraße		18.45	19.07	19.44 20.45
5a	Schierling BayWa		18.46	19.08	19.45 20.46
5a	Schierling Buchhausener Str.		18.47	19.09	19.46 20.47
5a	Schierling Mannsdorfer Str.		18.48	19.10	19.47 20.48
5a	Schierling Stifterstraße		18.49	19.11	19.48 20.49
5a	Schierling Abzw. Bahnhof		18.50	19.12	19.49 20.50
5a	Schierling Rathaus		18.51	19.13	19.50 20.51
5a	Schierling Leierndorfer Str.		18.52	19.14	19.51 20.52
5a	Niederleierndorf Feuerwehrhaus		—	19.19	19.56 20.57
5a	Niederleierndorf Weinbergstr.		—	19.20	19.57 20.58
5a	Oberleierndorf		—	19.21	19.58 20.59
5a	Langquaid Leierndorfer Str.		—	19.23	20.00 21.01
5a	Langquaid Marktplatz		—	19.24	20.01 21.02
5a	Langquaid Rottenburger Str.		—	19.25	20.02 21.03
5a	Langquaid Wendeplatz		—	19.26	20.03 21.04



gültig ab 12. September 2023

Zone	Samstag										
1	Regensburg Hauptbahnhof (C8)	—	—	—	—	—	—	—	—	—	
1	Regensburg Stobäusplatz (2)	—	—	—	—	—	—	—	—	—	
1	Rbgg. Herm.-Geib-Str.	—	—	—	—	—	—	—	—	—	
1	Rbgg. Safferlingstraße (SAFF 1)	—	—	—	—	—	—	—	—	—	
1	Rbgg. Krankenhaus St. Josef	—	—	—	—	—	—	—	—	—	
1	Regensburg Zeißstraße	—	—	—	—	—	—	—	—	—	
1	Regensburg Bajuwarenstraße	—	—	—	—	—	—	—	—	—	
1	Regensburg Benzstraße	—	—	—	—	—	—	—	—	—	
1/2	Burgweinting Kirche	—	—	—	—	—	—	—	—	—	
1/2	Burgw. Friedrich-Viehbacher-Allee	—	—	—	—	—	—	—	—	—	
1/2	Burgweinting Bahnhof (1)	—	—	—	—	—	—	—	—	—	
1/2	Harting Junkersstraße	—	—	—	—	—	—	—	—	—	
1/2	Harting Max-Planck-Straße	—	—	—	—	—	—	—	—	—	
1/2	Harting Friedhof	—	—	—	—	—	—	—	—	—	
1/2	Harting Kirche	—	—	—	—	—	—	—	—	—	
1/2	Harting Wendeplatz	—	—	—	—	—	—	—	—	—	
1/2	Harting Herbert-Quandt-Allee	—	—	—	—	—	—	—	—	—	
2	Neutraubling Abzw. Harting	—	—	—	—	—	—	—	—	—	
2	Neutraubling Feuerwehr	—	—	—	—	—	—	—	—	—	
2	Neutraubling Aussiger Straße	—	—	—	—	—	—	—	—	—	
2	Neutraubling Rathaus	—	—	—	—	—	—	—	—	—	
2	Neutraubling Marktplatz	—	—	—	—	—	—	—	—	—	
2	Neutraubling Neudeker Straße	—	—	—	—	—	—	—	—	—	
2	Neutraubling Realschule	—	—	—	—	—	—	—	—	—	
2	Neutraubling Haidauer Straße (2)	—	—	—	—	—	—	—	—	—	
2	Neutraubling Keplerstraße	—	—	—	—	—	—	—	—	—	
2	Neutraubling Zwickauer Straße	—	—	—	—	—	—	—	—	—	
2	Neutraubling Hartinger Straße	—	—	—	—	—	—	—	—	—	
2	Obertraubling Realschule	—	—	—	—	—	—	—	—	—	
2	Obertr. Realsch./Kreuzung B15	—	—	—	—	—	—	—	—	—	
2	Obertraubling Abzw. Bahnhof	—	—	—	—	—	—	—	—	—	
2	Obertraubling Kreuzung B15 (2)	—	—	—	—	—	—	—	—	—	
3/4	Köfering Waldbreite	—	—	—	—	—	—	—	—	—	
3/4	Köfering (B 15)	—	—	—	—	—	—	—	—	—	
3/4	Köfering Abzw. Bahnhof	—	—	—	—	—	—	—	—	—	
3/4	Alteglöfshaus Ringstraße	—	—	—	—	—	—	—	—	—	
3/4	Alteglöfshaus Am Schlosshof	—	—	—	—	—	—	—	—	—	
3/4	Alteglöfshaus Schlossblick	—	—	—	—	—	—	—	—	—	
3/4	Alteglöfshaus Landshuter Str.	—	—	—	—	—	—	—	—	—	
4	Hagelstadt Bahnhof	—	—	—	—	—	—	—	—	—	
4	Abzweigung Einhausen	—	—	—	—	—	—	—	—	—	
4	Abzw. Höhenberg	—	—	—	—	—	—	—	—	—	
5a/5b	Buchhausen Ortsmitte	—	—	—	—	—	—	—	—	—	
5a	Abzw. Oberdeggenbach	—	—	—	—	—	—	—	—	—	
5a	Eggmühl Seniorenheim	—	—	—	—	—	—	—	—	—	
5a	Eggmühl Zaitzkofener Str.	—	—	—	—	—	—	—	—	—	
5a	Eggmühl Bahnhof	—	—	—	—	—	—	—	—	—	
										3	
1	Zug Regensburg Hbf	ab	07.20	08.46	10.46	12.46	14.46	16.46	18.46	20.40	
2	Zug Obertraubling	ab	07.26	~	~	~	~	~	~	20.46	
4	Zug Hagelstadt	ab	07.34	~	~	~	~	~	~	~	
5a	Zug Eggmühl	an	07.40	09.00	11.00	13.00	15.00	17.00	19.00	20.58	
5a	Eggmühl Bahnhof		07.45	08.15	09.05	11.05	13.05	15.05	17.05	19.05	21.05
5a	Walkenstetten		07.46	~	09.06	11.06	13.06	15.06	17.06	19.06	21.06
5a	Schierling Spitzwegstraße		07.47	~	09.07	11.07	13.07	15.07	17.07	19.07	21.07
5a	Schierling BayWa		~	~	~	11.08	13.08	15.08	17.08	19.08	21.08
5a	Schierling Buchhausener Str.		~	~	~	11.09	13.09	15.09	17.09	19.09	21.09
5a	Schierling Mannsdorfer Str.		~	~	~	11.10	13.10	15.10	17.10	19.10	21.10
5a	Schierling Stifterstraße		~	~	~	11.11	13.11	15.11	17.11	19.11	21.11
5a	Schierling Abzw. Bahnhof		~	~	~	11.12	13.12	15.12	17.12	19.12	21.12
5a	Schierling Rathaus		07.50	~	09.10	11.13	13.13	15.13	17.13	19.13	21.13
5a	Schierling Leierndorfer Str.		07.51	~	09.11	11.14	13.14	15.14	17.14	19.14	21.14
5a	Niederleierndorf Feuerwehrhaus		—	~	09.16	11.19	13.19	15.19	17.19	19.19	21.19
5a	Niederleierndorf Weinbergstr.		—	~	09.17	11.20	13.20	15.20	17.20	19.20	21.20
5a	Oberleierndorf		—	~	09.19	11.21	13.21	15.21	17.21	19.21	21.21
5a	Langquaid Leierndorfer Str.		—	~	09.21	11.23	13.23	15.23	17.23	19.23	21.23
5a	Langquaid Marktplatz		—	~	09.22	11.24	13.24	15.24	17.24	19.24	21.24
5a	Langquaid Rottenburger Str.		—	~	09.23	11.25	13.25	15.25	17.25	19.25	21.25
5a	Langquaid Wendeplatz		—	08.31	09.24	11.26	13.26	15.26	17.26	19.26	21.26

3 = Freitag, Samstag, nicht an allg. Feiertagen



gültig ab 12. September 2023

Zone	Sonn- und Feiertag								
5a	Langquaid Wendeplatz	08.30	10.30	12.30	14.30	16.30	18.30	19.55	
5a	Langquaid Rottenburger Str.	08.31	10.31	12.31	14.31	16.31	18.31	19.56	
5a	Langquaid Marktplatz	08.32	10.32	12.32	14.32	16.32	18.32	19.57	
5a	Langquaid Leiernsdorfer Str.	08.33	10.33	12.33	14.33	16.33	18.33	19.58	
5a	Oberleierndorf	08.34	10.34	12.34	14.34	16.34	18.34	19.59	
5a	Niederleierndorf Weinbergstr.	08.35	10.35	12.35	14.35	16.35	18.35	20.00	
5a	Niederleierndorf Feuerwehrhaus	08.36	10.36	12.36	14.36	16.36	18.36	20.01	
5a	Schierling Leiernsdorfer Str.	08.41	10.41	12.41	14.41	16.41	18.41	20.06	
5a	Schierling Antonleit'n	<	<	<	<	<	<	<	
5a	Schierling Rathaus	08.42	10.42	12.42	14.42	16.42	18.42	20.07	
5a	Schierling Abzw. Bahnhof	08.44	10.44	12.44	14.44	16.44	18.44	20.09	
5a	Schierling Stifterstraße	08.45	10.45	12.45	14.45	16.45	18.45	20.10	
5a	Schierling Mannsdorfer Str.	08.46	10.46	12.46	14.46	16.46	18.46	20.11	
5a	Schierling Buchhausener Str.	08.47	10.47	12.47	14.47	16.47	18.47	20.12	
5a	Schierling BayWa	08.48	10.48	12.48	14.48	16.48	18.48	20.13	
5a	Schierling Spitzwegstraße	08.49	10.49	12.49	14.49	16.49	18.49	20.14	
5a	Walkenstetten	08.51	10.51	12.51	14.51	16.51	18.51	20.16	
5a/5b	Buchhausen Ortsmitte	<	<	<	<	<	<	<	
5a	Abzw. Oberdeggenbach	<	<	<	<	<	<	<	
5a	Eggmühl Bahnhof	08.55	10.55	12.55	14.55	16.55	18.55	20.20	
5a	Zug Eggmühl	ab	09.00	11.00	13.00	15.00	17.00	19.00	20.25
4	Zug Hagelstadt	an	<	<	<	<	<	<	20.30
2	Zug Obertraubling	an	<	<	<	<	<	<	20.38
1	Zug Regensburg Hbf	an	09.15	11.15	13.15	15.15	17.15	19.15	20.46
5a	Eggmühl Bahnhof	-	-	-	-	-	-	-	
5a	Eggmühl Zaitkofener Str.	-	-	-	-	-	-	-	
5a	Eggmühl Seniorenheim	-	-	-	-	-	-	-	
5a	Abzw. Oberdeggenbach	-	-	-	-	-	-	-	
5a/5b	Buchhausen Ortsmitte	-	-	-	-	-	-	-	
4	Abzw. Höhenberg	-	-	-	-	-	-	-	
4	Abzweigung Einhausen	-	-	-	-	-	-	-	
4	Hagelstadt Bahnhof	-	-	-	-	-	-	-	
3/4	Alteglöfshem Landshuter Str.	-	-	-	-	-	-	-	
3/4	Alteglöfshem Schlossblick	-	-	-	-	-	-	-	
3/4	Alteglöfshem Am Schlosshof	-	-	-	-	-	-	-	
3/4	Alteglöfshem Ringstraße	-	-	-	-	-	-	-	
3/4	Köfering Abzw. Bahnhof	-	-	-	-	-	-	-	
3/4	Köfering (B 15)	-	-	-	-	-	-	-	
3/4	Köfering Waldbreite	-	-	-	-	-	-	-	
3	Mangolding Feuerwehr	-	-	-	-	-	-	-	
2	Obertraubling Kreuzung B15 (4)	-	-	-	-	-	-	-	
2	Obertraubling Abzw. Bahnhof	-	-	-	-	-	-	-	
2	Obertraubling Realschule	-	-	-	-	-	-	-	
2	Obertr. Realsch./Kreuzung B15	-	-	-	-	-	-	-	
2	Neutraubling Abzw. Harting	-	-	-	-	-	-	-	
2	Neutraubling Rathaus	-	-	-	-	-	-	-	
2	Neutraubling Hartinger Straße	-	-	-	-	-	-	-	
2	Neutraubling Zwickauer Straße	-	-	-	-	-	-	-	
2	Neutraubling Realschule	-	-	-	-	-	-	-	
2	Neutraubling Haidauer Straße (2)	-	-	-	-	-	-	-	
2	Neutraubling Keplerstraße	-	-	-	-	-	-	-	
2	Neutraubling Aussiger Straße	-	-	-	-	-	-	-	
2	Neutraubling Feuerwehr	-	-	-	-	-	-	-	
1/2	Harting Herbert-Quandt-Allee	-	-	-	-	-	-	-	
1/2	Harting BMW Tor 2	-	-	-	-	-	-	-	
1/2	Harting Wendeplatz	-	-	-	-	-	-	-	
1/2	Harting Kirche	-	-	-	-	-	-	-	
1/2	Harting Holzstraße	-	-	-	-	-	-	-	
1/2	Harting Friedhof	-	-	-	-	-	-	-	
1/2	Harting Max-Planck-Straße	-	-	-	-	-	-	-	
1/2	Harting Junkersstraße	-	-	-	-	-	-	-	
1/2	Burgweinting Bahnhof (3)	-	-	-	-	-	-	-	
1/2	Burgw. Friedrich-Viehbacher-Allee	-	-	-	-	-	-	-	
1/2	Burgweinting Kirche	-	-	-	-	-	-	-	
1	Regensburg Benzstraße	-	-	-	-	-	-	-	
1	Regensburg Bajuwarenstraße	-	-	-	-	-	-	-	
1	Regensburg Zeißstraße	-	-	-	-	-	-	-	
1	Rgbg. Krankenhaus St. Josef	-	-	-	-	-	-	-	
1	Rgbg. Safferlingstraße (SAFF 2)	-	-	-	-	-	-	-	
1	Rgbg. Herm.-Geib-Str.	-	-	-	-	-	-	-	
1	Regensburg Stobäusplatz (3)	-	-	-	-	-	-	-	
1	Regensburg Hauptbahnhof (B5)	-	-	-	-	-	-	-	



gültig ab 12. September 2023

Zone	Sonn- und Feiertag								
1	Regensburg Hauptbahnhof (C8)	—	—	—	—	—	—	—	—
1	Regensburg Stobäusplatz (2)	—	—	—	—	—	—	—	—
1	Rbgg. Herm.-Geib-Str.	—	—	—	—	—	—	—	—
1	Rbgg. Safferlingstraße (SAFF 1)	—	—	—	—	—	—	—	—
1	Rbgg. Krankenhaus St. Josef	—	—	—	—	—	—	—	—
1	Regensburg Zeißstraße	—	—	—	—	—	—	—	—
1	Regensburg Bajuwarenstraße	—	—	—	—	—	—	—	—
1	Regensburg Benzstraße	—	—	—	—	—	—	—	—
1/2	Burgweinting Kirche	—	—	—	—	—	—	—	—
1/2	Burgw. Friedrich-Viehbacher-Allee	—	—	—	—	—	—	—	—
1/2	Burgweinting Bahnhof (1)	—	—	—	—	—	—	—	—
1/2	Harting Junkersstraße	—	—	—	—	—	—	—	—
1/2	Harting Max-Planck-Straße	—	—	—	—	—	—	—	—
1/2	Harting Friedhof	—	—	—	—	—	—	—	—
1/2	Harting Kirche	—	—	—	—	—	—	—	—
1/2	Harting Wendeplatz	—	—	—	—	—	—	—	—
1/2	Harting Herbert-Quandt-Allee	—	—	—	—	—	—	—	—
2	Neutraubling Abzw. Harting	—	—	—	—	—	—	—	—
2	Neutraubling Feuerwehr	—	—	—	—	—	—	—	—
2	Neutraubling Aussiger Straße	—	—	—	—	—	—	—	—
2	Neutraubling Rathaus	—	—	—	—	—	—	—	—
2	Neutraubling Marktplatz	—	—	—	—	—	—	—	—
2	Neutraubling Neudeker Straße	—	—	—	—	—	—	—	—
2	Neutraubling Realschule	—	—	—	—	—	—	—	—
2	Neutraubling Haidauer Straße (2)	—	—	—	—	—	—	—	—
2	Neutraubling Keplerstraße	—	—	—	—	—	—	—	—
2	Neutraubling Zwickauer Straße	—	—	—	—	—	—	—	—
2	Neutraubling Hartinger Straße	—	—	—	—	—	—	—	—
2	Obertraubling Realschule	—	—	—	—	—	—	—	—
2	Obertr. Realsch./Kreuzung B15	—	—	—	—	—	—	—	—
2	Obertraubling Abzw. Bahnhof	—	—	—	—	—	—	—	—
2	Obertraubling Kreuzung B15 (2)	—	—	—	—	—	—	—	—
3/4	Köfering Waldbreite	—	—	—	—	—	—	—	—
3/4	Köfering (B 15)	—	—	—	—	—	—	—	—
3/4	Köfering Abzw. Bahnhof	—	—	—	—	—	—	—	—
3/4	Alteglöfshem Ringstraße	—	—	—	—	—	—	—	—
3/4	Alteglöfshem Am Schlosshof	—	—	—	—	—	—	—	—
3/4	Alteglöfshem Schlossblick	—	—	—	—	—	—	—	—
3/4	Alteglöfshem Landshuter Str.	—	—	—	—	—	—	—	—
4	Hagelstadt Bahnhof	—	—	—	—	—	—	—	—
4	Abzweigung Einhausen	—	—	—	—	—	—	—	—
4	Abzw. Höhenberg	—	—	—	—	—	—	—	—
5a/5b	Buchhausen Ortsmitte	—	—	—	—	—	—	—	—
5a	Abzw. Oberdeggenbach	—	—	—	—	—	—	—	—
5a	Eggmühl Seniorenheim	—	—	—	—	—	—	—	—
5a	Eggmühl Zaitzkofener Str.	—	—	—	—	—	—	—	—
5a	Eggmühl Bahnhof	—	—	—	—	—	—	—	—
1	<i>Zug Regensburg Hbf</i>	<i>ab</i>	<i>08.46</i>	<i>10.46</i>	<i>12.46</i>	<i>14.46</i>	<i>16.46</i>	<i>18.46</i>	<i>20.19</i>
2	<i>Zug Obertraubling</i>	<i>ab</i>	<i><</i>	<i><</i>	<i><</i>	<i><</i>	<i><</i>	<i><</i>	<i>20.25</i>
4	<i>Zug Hagelstadt</i>	<i>ab</i>	<i><</i>	<i><</i>	<i><</i>	<i><</i>	<i><</i>	<i><</i>	<i>20.32</i>
5a	<i>Zug Eggmühl</i>	<i>an</i>	<i>09.00</i>	<i>11.00</i>	<i>13.00</i>	<i>15.00</i>	<i>17.00</i>	<i>19.00</i>	<i>20.38</i>
5a	Eggmühl Bahnhof		09.05	11.05	13.05	15.05	17.05	19.05	20.43
5a	Walkenstetten		09.06	11.06	13.06	15.06	17.06	19.06	20.44
5a	Schierling Spitzwegstraße		09.07	11.07	13.07	15.07	17.07	19.07	20.45
5a	Schierling BayWa		<	11.08	13.08	15.08	17.08	19.08	20.46
5a	Schierling Buchhausener Str.		<	11.09	13.09	15.09	17.09	19.09	20.47
5a	Schierling Mannsdorfer Str.		<	11.10	13.10	15.10	17.10	19.10	20.48
5a	Schierling Stifterstraße		<	11.11	13.11	15.11	17.11	19.11	20.49
5a	Schierling Abzw. Bahnhof		<	11.12	13.12	15.12	17.12	19.12	20.50
5a	Schierling Rathaus		09.10	11.13	13.13	15.13	17.13	19.13	20.51
5a	Schierling Leierndorfer Str.		09.11	11.14	13.14	15.14	17.14	19.14	20.52
5a	Niederleierndorf Feuerwehrhaus		09.16	11.19	13.19	15.19	17.19	19.19	20.57
5a	Niederleierndorf Weinbergstr.		09.17	11.20	13.20	15.20	17.20	19.20	20.58
5a	Oberleierndorf		09.19	11.21	13.21	15.21	17.21	19.21	20.59
5a	Langquaid Leierndorfer Str.		09.21	11.23	13.23	15.23	17.23	19.23	21.01
5a	Langquaid Marktplatz		09.22	11.24	13.24	15.24	17.24	19.24	21.02
5a	Langquaid Rottenburger Str.		09.23	11.25	13.25	15.25	17.25	19.25	21.03
5a	Langquaid Wendeplatz		09.24	11.26	13.26	15.26	17.26	19.26	21.04